

CATÁLOGO GENERAL
2018 - 2019
EDICIONES RAMSÉS



Material Educativo de Excelente Calidad

CATÁLOGO GENERAL
2018 - 2019
EDICIONES RAMSÉS





¡Celebrando 29 años al servicio de la educación!

Desde la fundación de nuestra empresa en 1990 y, fieles a nuestro compromiso con la educación y cultura del pueblo hondureño, sistemáticamente hemos desarrollado a través de casi tres décadas diversos productos en distintas áreas del conocimiento humano, entre estas: cartografía, ortografía, historia nacional, educación y conservación ambiental, textos jurídicos nacionales, libros de texto para educación básica, y servicios editoriales vinculados con la educación.

Esta diversidad temática en nuestro fondo editorial implica el concurso y compromiso de notables profesionales hondureños y extranjeros formados en distintas disciplinas científicas, haciendo posible que con sus destacadas colaboraciones cada proyecto editorial concluya en productos y servicios exitosos, que satisfacen plenamente las necesidades y expectativas de docentes, estudiantes, profesionales y una gran diversidad de usuarios. Algunos de nuestros productos son líderes indiscutibles e imprescindibles a nivel nacional, lo que nos llena de mucha satisfacción.

Esta delicada labor no sería posible sin la participación y pasión de los colaboradores de Ediciones Ramsés, quienes con su trabajo diario y su filosofía de la mejora continua contribuyen a que cada producto reúna la calidad de un mercado meta cada vez más informado, exigente y sofisticado. Asimismo, destacamos y agradecemos los aportes que nos hacen los docentes y padres de familia, pues también ellos son usuarios de nuestros productos; sus sugerencias y recomendaciones a nuestros productos y servicios son tomadas en

cuenta con mucha seriedad y aplicadas para satisfacer sus necesidades de la forma más conveniente.

Nuestras alianzas estratégicas con proveedores, distribuidores y editoriales nacionales y extranjeras permiten que nuestros productos gocen de calidad internacional; asimismo, nos brinda la oportunidad del intercambio de experiencias editoriales y de mercado, logrando desarrollar coediciones y adaptaciones de productos. Con relación a las especificaciones técnicas, materiales y procesos de producción, cada producto con el sello de Ediciones Ramsés pasa por un estricto control de calidad, tanto de equipos automatizados como de personas con una amplia experiencia, pero ante todo con amplio sentido de responsabilidad social.

El presente CATÁLOGO DE PRODUCTOS 2018-2019, recoge la producción editorial desarrollada a la fecha, este incluye imágenes, una breve descripción del producto y sus especificaciones técnicas, esperamos con ello que los usuarios o interesados estén bien informados y logren establecer contacto con nosotros para crear y desarrollar una relación comercial y profesional que nos permita el intercambio de conocimientos y experiencias.

Sinceramente,

Lic. José Modesto Canales
Gerente General

¿QUIÉNES SOMOS?

Empresa Socialmente Responsable

Como parte de nuestra oferta de servicio, brindamos a nuestros clientes y usuarios un trato afable, responsable y enfocado en la solución de sus problemas. Siendo una empresa socialmente responsable, nos esforzamos cada día en cumplir con las exigencias y expectativas de nuestros clientes, pues su confianza es nuestro compromiso.

Nuestra filosofía corporativa está basada en el desarrollo de relaciones significativas con nuestros clientes a largo plazo; editorialmente, nuestras políticas son muy exigentes, procurando que cada producto goce de la aceptación y confiabilidad de nuestro mercado meta.

Equipo profesional de asesores comerciales

Nuestra organización cuenta con un equipo de profesionales en el área de mercadeo y ventas, quienes cuentan con amplia formación y experiencia, ofreciendo a nuestros clientes información detallada y completa de cada producto, asesorándole para que usted conozca los beneficios y las especificaciones técnicas de cada producto, procurando con ello una excelente decisión de compra.

Disponemos de una cobertura nacional para atender personalmente sus pedidos, también contamos con otros medios para asistirle en sus necesidades de productos educativos y promocionales.



Trabajo en Equipo

Con el propósito de conocer mejor las necesidades y expectativas de nuestros clientes, al igual que las tendencias del mercado, contamos con Equipos de Trabajo multidisciplinarios, donde la planeación y coordinación de actividades garantizan el éxito de proyectos editoriales.

Cada miembro de nuestra organización está consciente de lo importante de su labor, por lo que nuestros clientes pueden estar seguros que ellos harán su mejor esfuerzo y dedicación, pues el principio de *Mejora Continua* forma parte de nuestra cultura organizacional.



Investigación y desarrollo de proyectos

Cada producto o servicio que ofrecemos al mercado es el fruto del talento, pasión, perseverancia y atención a los detalles que los miembros de nuestra organización le dedican a los proyectos que se emprenden. El enfoque a la excelencia, aunado al de responsabilidad, ha permitido que nuestra empresa continúe en su propósito genuino de colaborar significativamente con la educación de Honduras.

La experiencia editorial y comercial acumulada de más de 27 años nos permite el desarrollo y continuidad de nuestro fondo editorial, procurando cada día ofrecer más y mejores productos.



Estándares internacionales de calidad

La confianza que tienen nuestros clientes sobre nuestros productos y servicios es el resultado de establecer importantes e interesantes alianzas estratégicas con impresores, distribuidores y otras casas editoras en América Latina, Estados Unidos y Europa.

El uso de equipos de alta tecnología, de materias primas de excelente calidad, y la aplicación de procesos de producción editorial, manufactura y control de calidad, tiene como finalidad garantizarle a nuestros clientes y usuarios productos de alta calidad, durabilidad, pero ante todo, de confiabilidad.



Cobertura a nivel nacional

Contamos con más de 300 clientes distribuidores a nivel nacional, teniendo presencia en las principales ciudades del país, incluyendo importantes comunidades. En donde los usuarios podrán adquirir nuestros productos. También disponemos de nuestro portal web donde está disponible útil e interesante información.

Nuestros productos gozan de gran prestigio, pues además de ser adquiridos por estudiantes, docentes y padres de familia, también lo hacen entidades gubernamentales nacionales, ONG, organismos internacionales e instituciones educativas sin fines de lucro.



ÍNDICE

| | |
|---|-----------|
| ATLAS Y CALKO-MAPAS® | 9 |
| Atlas de Honduras y el Mundo | 9 |
| Atlas Geográfico de Honduras | 10 |
| Atlas Universal Actualizado | 11 |
| Calko-mapas® 1 | 12 |
| Calko-mapas® 2 | 13 |
| Calko-mapas® 3 | 13 |
| Calko-mapas® 4 | 14 |
| Calko-mapas® 5 | 14 |
| MAPAS GEOGRÁFICOS Y TEMÁTICOS | 15 |
| Mapa mural de la Republica de Honduras | 15 |
| Mapa General de Honduras | 17 |
| Mapa General de Honduras / Mapa hidrográfico de Honduras | 18 |
| Mapa General de Honduras - Planisferio | 18 |
| Mapa Vial de Honduras / Mapa urbano de las principales ciudades de Honduras | 19 |
| Mapa Vial de Honduras / Mapa Vial de Centroamérica | 19 |
| Mapa Oficial de Áreas Protegidas de Honduras | 20 |
| Mapa Político de Centroamérica/ Mapa General de Honduras | 20 |
| Mapamundi Político | 21 |
| Mapa Político de Estados Unidos | 21 |
| MAPAS GEOGRÁFICOS DEPARTAMENTALES | 22 |
| Mapas Murales Departamentales | 22 |
| PRODUCTOS GEOGRÁFICOS DE CONSULTA | 23 |
| Honduras Geográfica® | 23 |
| Fundamentos de Cartografía | 24 |
| TABLAS PERIÓDICAS DE LOS ELEMENTOS | 25 |
| Tabla Periódica “Nueva Edición” | 25 |
| Tabla Periódica “Edición Normal” | 26 |
| Periodic Table of the Elements | 27 |
| CUADERNOS PARA COLOREAR | 28 |
| Fauna de Honduras | 28 |
| Nuestra Honduras | 29 |
| Las frutas | 29 |
| Verduras y legumbres | 29 |
| Los números | 30 |
| El abecedario | 30 |
| Los servidores públicos | 30 |
| Los oficios | 30 |
| Los medios de transporte | 31 |
| Nuestra comunidad | 31 |
| Hábitos de higiene | 31 |
| Banderas de América | 31 |
| Los instrumentos musicales | 32 |
| Los medios de comunicación | 32 |
| Xtreme Games/ Deportes extremos | 32 |

| | |
|--|-----------|
| Animales de la granja | 32 |
| MATERIAL DE CONSULTA | 33 |
| Fauna de Honduras en Peligro de Extinción | 33 |
| Autoadhesivas de especies de Honduras en peligro de extinción | 34 |
| Autoadhesivas Animales del Mundo | 34 |
| PRODUCTOS CÍVICOS | 35 |
| Álbum Cívico de Honduras y Centroamérica | 35 |
| Álbum Cívico de Honduras y Centroamérica «Guía de estudio y trabajo» | 36 |
| Símbolos Patrios de Honduras | 37 |
| Símbolos Patrios de Centroamérica | 39 |
| Explicación del Himno Nacional de Honduras | 40 |
| Símbolos y Personajes Históricos de Honduras | 41 |
| MANUALES DE ORTOGRAFÍA | 43 |
| Ortografía Práctica Ramsés | 43 |
| Redacción Comercial Actualizada | 44 |
| Ortografía de Bolsillo Ramsés | 44 |
| PRODUCTOS MISCELÁNEOS | 45 |
| Corta Fácil® | 45 |
| Calko-ciencias® | 46 |
| Colección Billetitos® | 47 |
| Flash Cards | 48 |
| POSTERS DECORATIVOS PARA AULAS DE CLASES | 49 |
| Colección de pósters decorativos | 49 |
| Mapa político de los Estados Unidos | 51 |
| Tabla periódica de los elementos | 51 |
| COLECCIÓN LEGIS® «textos jurídicos» | 52 |
| Constitución de la República de Honduras | 52 |
| Código Civil | 53 |
| Código Procesal Civil | 53 |
| Código del Trabajo | 54 |
| Código de Comercio | 54 |
| Código Penal | 55 |
| Código Procesal Penal | 55 |
| Código de Familia | 56 |
| Código Tributario | 56 |
| COLECCIÓN TERRA® «Ciencias Sociales Para Educación Básica» | 57 |
| Colección Terra® | 57 |
| PREESCOLAR Y LECTOESCRITURA | 59 |
| Trazos y Rizos® | 59 |
| DIVISIÓN DE SERVICIOS EDITORIALES | 60 |
| División de Servicios Editoriales | 60 |
| ALIANZAS ESTRATÉGICAS EDITORIALES | 62 |


Atlas de Honduras y el Mundo

Desde su primera publicación, en enero de 1991, este útil e interesante atlas ha logrado ser una herramienta indispensable e indiscutible para consultas geográficas, pues abarca tres niveles: la geografía nacional, la centroamericana y la mundial. Con más de 27 años de publicación continua, el Atlas de Honduras y el Mundo se ha convertido en el referente de consultas geográficas por excelencia de los hondureños.

Año con año su contenido temático presenta revisiones y actualizaciones; asimismo, mejoras muy significativas, entre estas, la incorporación del efecto 3D en cada uno de los 18 mapas departamentales y de los países centroamericanos.

Para premiar la lealtad de los usuarios, Ediciones Ramsés incluye gratuitamente un interesante suplemento que consiste en un Mapa General de Honduras y un Planisferio, completamente actualizados.


¡Adquiera ahora mismo la última edición!



Reclame ¡GRATIS! el suplemento: Mapa General de Honduras - Planisferio *¡Actualizado!*

Especificaciones técnicas

| | | | |
|--------------------|---|-------------------------|---|
| Formato: | 8½" x 12½" (21.6 cm x 31.8 cm) | Encuadernación: | Rústica |
| Páginas: | 80 | ISBN: | 99926-25-01-5 |
| Portada: | Impresa en cuatricromía (<i>full color</i>) sobre cartoncillo esmaltado por una cara c1s gloss de 280 gramos; plastificada en frío, mate. | Registro de Obra | N.º 86, Tomo n.º 1, Folio n.º 86, otorgado por la Oficina Administrativa de Derechos de Autor y Derechos Conexos. |
| Interiores: | Impresos en cuatricromía (<i>full color</i>) sobre papel esmaltado por ambas caras c2s gloss de 130 gramos. | Código: | AG-2001 |



Atlas Geográfico de Honduras

Incluye geografía de Centroamérica y El Caribe

Desde su primera edición publicada en 1992, el Atlas Geográfico de Honduras ha sido una valiosa herramienta de consulta e información geográfica sobre Honduras, pues destaca los aspectos más relevantes sobre su geografía física y política. Este enfoque nacional ha permitido que este producto sea de gran ayuda para los estudiantes que cursan la asignatura de Ciencias Sociales en tercer y cuarto grado de Educación Básica. Los ma-

pas geográficos y temáticos que se han incluido están completamente actualizados, citándose en cada caso, las fuentes de referencia tanto privadas como públicas u oficiales, con ello se pretende que el lector pueda co- tejar o ampliar su necesidad de información.

En la edición 2017-2018, el contenido temático del Atlas Geográfico de Honduras se ha ampliado y revisado cuidadosamente, incluyéndose información geográfica sobre Centroamérica y El Caribe.

Con la adquisición de cada ejemplar, el usuario podrá reclamar gratuitamente el suplemento: Mapa general de Honduras y Mapa hidrógráfico de Honduras, este último incluye las cuencas hidrográficas primarias y secundarias del país.



Reclame ¡GRATIS! el suplemento: Mapa General de Honduras - Mapa Hidrográfico ¡Actualizado!

Especificaciones técnicas

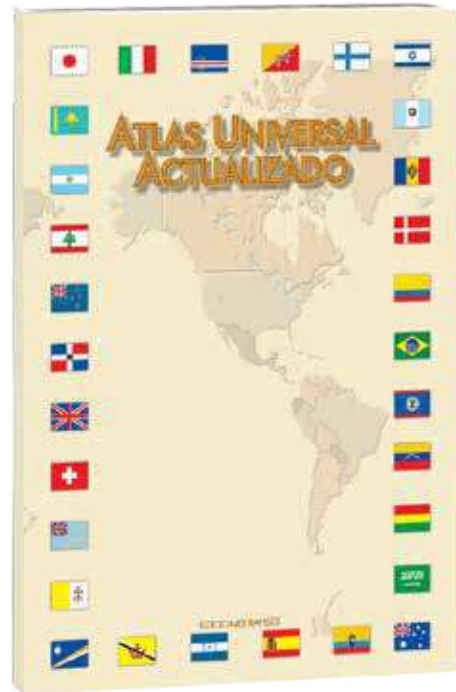
| | | | |
|--------------------|---|-------------------------|---|
| Formato: | 8½" x 12½" (21.6 cm x 31.8 cm) | Encuadernación: | Rústica |
| Páginas: | 80 | ISBN: | 99926-25-56-9 |
| Portada: | Impresa en cuatricromía (<i>full color</i>) sobre cartoncillo esmaltado por una cara c1s gloss de 280 gramos. Plastificada en frío, mate. | Registro de Obra | Certificado de registro n.º 785-2010, otorgado por la Oficina Administrativa de Derechos de Autor y Derechos Conexos. |
| Interiores: | Impresos en cuatricromía (<i>full color</i>) sobre papel esmaltado por ambas caras c2s de 130 gramos. | Código: | AG-2002 |

Atlas Universal Actualizado

Este práctico y conveniente Atlas está conformado por dos secciones muy importantes: 1. Geografía descriptiva de cada uno de los países del mundo y, 2. Información geográfica continental tanto física como política.

El usuario encontrará las definiciones de conceptos y términos geográficos, entre otros: líneas terrestres imaginarias, longitud y latitud, mapas, esferas, proyecciones geográficas, etc. Además, datos de interés geográfico: grandes islas, lagos más extensos, grandes desiertos, grandes cataratas, volcanes, ríos más largos del mundo, montes más altos del mundo y, otra información muy útil para los estudiantes y público interesado.

Recomendamos este atlas para uso general, pues es una opción rápida y económica para tener conocimientos geográficos básicos, pero actualizados y presentados didácticamente.



Especificaciones técnicas

| | |
|--------------------|--|
| Formato: | 8½" x 12½" (21.6 cm x 31.8 cm) |
| Páginas: | 40 |
| Portada: | Impresa en cuatricromía (<i>full color</i>) sobre cartoncillo esmaltado por una cara c1s de 280 gramos. Plastificada en frío, brillante. |
| Interiores: | Impresos en cuatricromía (<i>full color</i>) sobre papel bond blanco de 115 gramos. |

| | |
|-------------------------|---|
| Encuadernación: | Grapado (caballete) |
| ISBN: | 99926-25-04-0 |
| Registro de Obra | Certificado n.º 017-2001, otorgado por la Oficina Administrativa de Derechos de Autor y Derechos Conexos. |
| Código: | AG-2004 |



Calko-mapas® 1

Esta interesante y útil colección de cuadernos de trabajo, es un complemento ideal para los atlas geográficos, pues han sido diseñados para facilitar las tareas escolares. Su uso evita daños en los atlas geográficos y otros libros de pasta dura.

Con los Calko-mapas® podrás calcar con facilidad y comodidad los 18 mapas departamentales de Honduras, los siete países de Centroamérica y los mapas continentales del mundo. Además, incluye un apartado actualizado sobre las capitales del mundo.

Ideal para ubicar accidentes geográficos, capitales de países y cabeceras departamentales, así como cualquier otra información que los estudiantes presentan como parte de su formación estudiantil, particularmente en el área de Ciencias Sociales.



41.90 cm x 25.4 cm



Reclame ¡GRATIS! el suplemento: Mapa General de Honduras - Planisferio ¡Actualizado!

*B/N: impresión en blanco y negro.

Especificaciones técnicas

| | | | |
|------------------------|---|--------------------------|---|
| Formato: | 8½" x 12½" (21.6 cm x 31.8 cm) | Código: | Calko-mapas® 1, CK-2001 |
| Páginas: | 40 | ISBN: | 99926-25-05-8 |
| Portada: | Impresa en cuatricromía (<i>full color</i>) por una cara sobre cartoncillo esmaltado por una cara c1s brillante de 320 gramos. Plástica en frío, brillante. | Registro de Obra: | N.º 93, Tomo n.º 1, Folio n.º 93. Otorgado por la Oficina Administrativa de Derechos de Autor y Derechos Conexos. |
| Interiores: | Impresos a un color (negro) sobre papel bond blanco de 115 gramos. | Suplemento: | Impreso en papel esmaltado mate de 115 gramos. |
| Encuadernación: | Grapado (caballete) | | |



Calko-mapas® 2

Al igual que el Calko-mapas® 1, este producto tiene como propósito facilitarle al estudiante la tarea de calcar mapas, mejorando significativamente la presentación y aspecto de los trabajos y proyectos de clase.

El Calko-mapas® 2, contiene todas las divisiones políticas de los países del continente americano, mapas mudos de áreas regionales. Asimismo, un apartado actualizado de las capitales de los países del mundo.

Su contenido temático es ideal para el área de Ciencias Sociales, particularmente para cuarto grado de Educación Básica, pues destaca la geografía de América. La calidad del papel garantiza una alta durabilidad.

Reclame ¡GRATIS! el suplemento: Mapa de América - América Central y el Caribe ¡Actualizado!

*B/N: impresión en blanco y negro.

| Especificaciones técnicas | |
|---------------------------|--|
| Formato: | 8½" x 12½" (21.6 cm X 31.8 cm) |
| Páginas: | 40 |
| Portada: | Impresa en cuatricromía (<i>full color</i>) sobre cartoncillo esmaltado por una cara c1s de 320 gramos. Plástica en frío, brillante. |
| Interiores: | Impresos a un color (negro) sobre papel bond blanco de 115 gramos. |
| Encuadernación: | Grapado (caballete). |

Calko-mapas® 3


En atención a las sugerencias y recomendaciones de los usuarios de los dos Calko-mapas® anteriores, el equipo editorial de esta empresa decidió publicar en el 2006 la primera edición del Calko-mapas® 3, ya que los estudiantes necesitaban calcar mapas de continentes y área geográficas de cualquier parte del mundo.

El Calko-mapas® 3 contiene las divisiones políticas de todos los países que actualmente conforman el mundo. Para facilitar la búsqueda de información, se presentan los mapas de los países en orden alfabético. También se incluyen mapas regionales y continentales: América, América del Norte, América Central, El Caribe, América del Sur, Europa, Asia, África, Oceanía y, la Antártida. Asimismo, contiene mapas mudos de los continentes.

El Calko-mapas® 3 es ideal para estudiantes de educación básica, secundaria, universitaria y personas interesadas en calcar mapas.



| Especificaciones técnicas | |
|---------------------------|--|
| Formato: | 8½" x 12½" (21.6 cm x 31.8 cm) |
| Páginas: | 196 |
| Portada: | Impresa en cuatricromía (<i>full color</i>) sobre cartoncillo esmaltado por una cara c1s de 320 gramos. Plástica en frío, brillante. |
| Interiores: | Impresos a un color (negro) sobre papel bond blanco de 115 gramos. |
| Encuadernación: | Anillado plástico |



Calko-mapas® 4

El Calko-mapas® 4 tiene un concepto y aplicación distinto al resto de los tres volúmenes anteriores, pues este se convierte en un útil y conveniente Cuaderno de Actividades y Evaluación de Conocimientos, donde el estudiante podrá desarrollar lo que el docente le pide. En el anverso de cada hoja de trabajo se incluye la Hoja de Evaluación en la que el docente identificará al estudiante y asignará el resultado de la evaluación.

El Calko-mapas® 4, se enfoca de manera específica en la geografía de Honduras. Cada departamento incluye seis (6) mapas: 1. Político, 2. Hidrográfico, 3. Orográfico, 4. Infraestructura vial, portuaria y aeroportuaria, 5. Áreas protegidas y 6. Producción económica. Además se incluye un guía de Instrucciones de uso.

Especificaciones técnicas


| | |
|------------------------|--|
| Formato: | 8½" x 11" (21.6 cm x 27.9 cm) |
| Páginas: | 240 |
| Portada: | Impresa en cuatricromía (<i>full color</i>) sobre cartoncillo esmaltado por una cara c1s de 320 gramos. Plástica en frío, brillante. |
| Interiores: | Impresos a un color (negro) sobre papel bond blanco de 115 gramos. |
| Encuadernación: | Anillado plástico |

Calko-mapas® 5

Enfocado en la geografía continental de América y, dividido en cuatro áreas ampliamente conocidas como: América del Norte, América del Sur, América Central y América Insular también conocida como El Caribe, el Calko-mapas® 5, al igual que el Calko-mapas® 4, es un Cuaderno de Actividades con Evaluación de Conocimientos, muy práctico y conveniente para conocer los aspectos más relevantes de nuestro continente.

En atención al DCNEB, este producto va orientado a ser una valiosa ayuda complementaria para la asignatura de Ciencias Sociales, en sexto grado de Educación Básica.

Su contenido temático incluye mapas políticos, orográficos, hidrográficos, de producción económica; en donde el estudiante pondrá a prueba sus conocimientos a la vez que el docente los evalúa.



Especificaciones técnicas

| | |
|------------------------|--|
| Formato: | 8½" x 11" (21.6 cm x 27.9 cm) |
| Páginas: | 240 |
| Portada: | Impresa en cuatricromía (<i>full color</i>) sobre cartoncillo esmaltado por una cara c1s de 320 gramos. Plástica en frío, brillante. |
| Interiores: | Impresos a un color (negro) sobre papel bond blanco de 115 gramos. |
| Encuadernación: | Anillado plástico |

MAPAS GEOGRÁFICOS Y TEMÁTICOS



Anverso
Mapa político

Mapa mural de la República de Honduras (Físico y político)

Este interesante mapa es el producto de una alianza editorial entre Ediciones Ramsés y Editorial Vicens Vives, de Barcelona, España.

Impreso por ambas caras; en el anverso se incluye el mapa político de Honduras y, al reverso del mismo el mapa físico con simulación 3D. Elaborado con materiales de primera calidad y protegido en su estuche de cartón rígido para garantizar su conservación y durabilidad.

Ideal para usar en el aula de clase y biblioteca.



Especificaciones técnicas

| | | | |
|--------------------------|--|--------------------|---|
| Formato y escala: | 50" x 35" (128 cm x 89 cm) / 1: 585 750 [Mural] 34" x 28" (86 cm x 71 cm) / 1: 887 500 [Consulta] | Accesorios: | Asas resistentes de plástico, con soportes corredizos y cordones de nailon para facilitar el colgado. |
| Caras: | 2 (Anverso: mapa político. Reverso: mapa físico) | Empaque: | Resistente estuche de cartón rígido que garantiza su conservación y durabilidad. |
| Impresión: | Impreso en cuatricromía (full color) por ambas caras sobre papel sintético antirreflexivo para mejor visibilidad, mayor resistencia y durabilidad. | Código: | MG-3001 (Mapa mural) MG-3002 (Mapa de consulta) |




Reverso Mapa físico

El mapa físico del territorio nacional se ha elaborado mediante una técnica de simulación 3D, lo que ayuda significativamente a que el lector observe y conozca fácil y rápidamente los distintos relieves de Honduras, en este se incluyen los accidentes geográficos más significativos del país.

Para ampliar la información geográfica se han incluido mapas temáticos sobre utilización del suelo, zonas climáticas y pluviosidad.

Efecto 3D
en el relieve
¡Único en el mercado!
COMPRUEBELO



Pluviosidad



Zonas climáticas



Utilización del suelo

Mapa General de Honduras



Plastificado y con asas. Incluye estuche de cartón rígido

Ediciones Ramsés ha publicado tres (3) presentaciones muy convenientes del Mapa General de Honduras. Hay una presentación para su necesidad y su presupuesto. Con asas de plástico y estuche de cartón rígido; plastificado por ambas y solo con barniz.

Cada mapa está debidamente actualizado, se han incluido los topónimos más relevantes: cabeceras departamentales, cabeceras municipales, aldeas, caceríos. Los límites internacionales están conforme al fallo dictado por la Corte Internacional de Justicia de la Haya, Holanda. Septiembre de 1992.

En la parte inferior del mapa se incluye la Galería de Héroes y Próceres nacionales, al igual que los símbolos representativos de Honduras.

Disponemos de tres presentaciones muy convenientes del Mapa General de Honduras en escala: 1: 1 000 000



Plastificado por ambas caras



Satinado por ambas caras

Especificaciones técnicas

| | | |
|-------------------|--|---|
| Tamaño: | 35" x 28" (88 cm x 70 cm) | Código: MG-2006 (Con asas de plástico y estuche) MG-2003 (Plastificado por ambas caras) MG-2004 (Protegido con barniz acrílico) |
| Escala: | 1: 1 000 000 | |
| Impresión: | Impreso en cuatricromía (full color) por una cara, sobre papel satinado calibre 100. | |
| | | Estas presentaciones del mapa general de Honduras pueden adquirirse con asas de plástico y estuche de cartón rígido para su conservación y durabilidad. |



Mapa General de Honduras / Mapa hidrográfico de Honduras

a.) **Mapa general de Honduras.** Impreso en un tamaño muy práctico para facilitar la búsqueda de información geográfica. Incluye una útil y actualizada Tabla de distancias entre ciudades y puntos de interés.

b.) **Mapa hidrográfico de Honduras.** Contiene información puntual sobre el sistema de cuencas hidrográficas de Honduras: las vertientes del océano Atlántico y del océano Pacífico, la de las islas del golfo de Fonseca y, las del Atlántico. Además, se expone de una manera clara y sencilla el ciclo hidrológico del agua.

Especificaciones técnicas

| | |
|-------------------|---|
| Formato: | 23 $\frac{3}{8}$ " x 14 $\frac{1}{4}$ " (60 cm x 36 cm) |
| Escala: | 1: 1 240 000 (Mapa General de Honduras) 1: 1 230 000 (Mapa Hidrográfico de Honduras) |
| Impresión: | Impreso en cuatricromía (<i>full color</i>) por ambas caras sobre papel bond blanco de 115 gramos |
| Código: | MGH-2001 |

Mapa General de Honduras - Planisferio

Amplia información geográfica sobre Honduras y el Mundo. Todo en un solo y conveniente producto. Ambos mapas están completamente actualizados.

¡Adquiéralos ahora mismo en su tienda de útiles escolares más cercana!



Especificaciones técnicas

| | |
|-------------------|--|
| Formato: | 23 $\frac{3}{8}$ " x 14 $\frac{1}{4}$ " (60 cm x 36 cm) |
| Escala: | 1: 1 240 000 (Mapa General de Honduras) 1: 79 400 000 (Planisferio) |
| Impresión: | Impreso en cuatricromía (<i>full color</i>) por ambas caras sobre papel bond de 115 gramos |
| Código: | MVH-CA-101 |

¡Ideal para turistas nacionales o extranjeros!



Mapa Vial de Honduras / Mapa urbano de las principales ciudades de Honduras

Anverso:

- Mapa Vial de Honduras (actualizado).
- Escala 1: 817 000

Incluye información actualizada y oficial de la red vial de Honduras. El Cuadro de distancias que aparece en la parte inferior izquierda del producto es una herramienta muy útil, pues permite conocer las distancias entre ciudades y otros puntos de interés.

Reverso:

- Presenta el mapa urbano de las tres principales ciudades de Honduras: Tegucigalpa-Comayagüela, y San Pedro Sula.

| Especificaciones técnicas | |
|---------------------------------|--|
| Descripción de producto: | Mapa Vial de Honduras / Mapa urbano de las principales ciudades de Honduras |
| Formato: | 23 5/8" x 14 1/4" (60 cm x 36 cm) |
| Impresión: | Impreso en cuatricromía (<i>full color</i>) por ambas caras sobre papel satinado calibre 100 |
| Código: | MVH-2001 |



Mapa Vial de Honduras / Mapa Vial de Centroamérica

Anverso:

- Mapa Vial de Honduras (actualizado).
- Escala 1: 817 000

Es una interesante alternativa para el usuario, pues se amplía la información geográfica y, ante todo, de la red vial de Honduras y de Centroamérica. Datos completamente actualizados y oficiales.

Anverso:

- Mapa Vial de Centroamérica (actualizado).
- Escala 1: 2 400 000

Una ayuda ideal y puntual para aquellas personas que suelen viajar al interiores del país o dentro de la región centroamericana.

| Especificaciones técnicas | |
|---------------------------------|---|
| Descripción de producto: | Mapa Vial de Honduras / Mapa Vial de Centroamérica |
| Formato: | 23 3/4" x 14 1/4" (60 cm x 36 cm) |
| Impresión: | Impreso en cuatricromía (<i>full color</i>) por ambas caras sobre papel satinado calibre 100. |
| Código: | MVH-CA-101 |

Mapa Oficial de Áreas Protegidas de Honduras

Este interesante mapa temático, único en el mercado nacional, contiene valiosa información actualizada y oficial relacionada con las 91 áreas protegidas en Honduras, agrupadas en 15 categorías.

Este producto ha sido revisado y aprobado por técnicos especialistas del Instituto de Conservación Forestal y Vida Silvestre (ICF).

Anverso:

- Distribución geográfica de las áreas oficialmente protegidas en Honduras, de acuerdo a los lineamientos establecidos por la Unión Internacional para la Conservación de la Naturaleza (UICN).

Reverso:

- Descripción detallada sobre cada una de las áreas protegidas: categoría, superficie, estatus legal, etc.
- Descripción de las categoría de manejo.
- Tabla de áreas protegidas prioritarias en Honduras



Especificaciones técnicas

| | |
|-------------------|--|
| Formato: | 35" x 25" (89 cm x 63.5 cm) |
| Escala: | 1: 838 000 |
| Impresión: | Impreso en cuatricromía (<i>full color</i>) por ambas caras sobre papel satinado calibre 80. |
| Código: | MAPH-2001 |



Mapa Político de Centroamérica/ Mapa General de Honduras

a) Mapa político de Centroamérica

Información sobre la geografía política de los siete países del área centroamericana. Incluye la red vial de la carretera Panamericana.

b) Mapa General de Honduras

Mapa General de Honduras completamente actualizado. Incluye red vial, cuadro de distancias, datos generales del país y, un mapa de detalle de las posesiones de Honduras en el golfo de Fonseca.

¡Una presentación muy conveniente para el usuario!

Especificaciones técnicas

| | |
|-------------------|--|
| Formato: | 20 $\frac{3}{4}$ " x 14 $\frac{3}{8}$ " (52.7 cm x 36.4 cm) |
| Escala: | 1: 3 640 000 (Centroamérica) 1: 2 240 000 (Honduras) |
| Impresión: | Impreso en cuatricromía (<i>full color</i>) en ambos caras sobre papel bond base 24. |
| Código: | MPCA-2001 |

Mapa Político de Estados Unidos (Edición en inglés)

Este mapa ha sido diseñado como fuente de información geográfica para ejecutivos de empresas que necesitan una referencia visual confiable y actual. También tiene un uso decorativo para utilizarse en oficinas o centros educativos. Se recomienda que este producto sea enmarcado.

Contiene la geografía política de los Estados Unidos de América. Incluye mapas en detalle de los estados de Alaska y Hawái.

Se recomienda como una herramienta promocional para aquellas empresas que deseen o necesitan obsequiar a sus clientes un regalo útil y especial.



Mapamundi Político

Al igual que el Mapa de los Estados Unidos, el Mapamundi está diseñado para ser utilizado como herramienta de consulta para ejecutivos de empresas, al mismo tiempo sirve como elemento decorativo si se enmarca.

Este mapa, completamente actualizado, contiene todas las divisiones políticas de los países del mundo al igual que sus banderas.

Especificaciones técnicas

| | |
|-------------------|--|
| Formato: | 35" x 25" (89 cm x 63.5 cm) |
| Escala: | 1: 36 670 000 |
| Impresión: | Impreso en cuatricromía (<i>full color</i>) por una cara sobre papel bond base 24. |
| Código: | MPUS-3001 |

Especificaciones técnicas

| | |
|-------------------|--|
| Formato: | 40 $\frac{1}{4}$ " x 28 $\frac{3}{8}$ " (102 cm x 72 cm) |
| Escala: | 1: 35 600 000 |
| Impresión: | Impreso en cuatricromía (<i>full color</i>) en ambas caras sobre papel bond base 20, plegado estilo acordeón en ocho partes. |
| Código: | MAPH-2001 |

MAPAS GEOGRÁFICOS DEPARTAMENTALES

Formato: 36" x 48"



Mapas Murales Departamentales

Colección de los 18 mapas departamentales de Honduras, diseñados exclusivamente para el proceso de enseñanza y aprendizaje de la Geografía; ideal para utilizarse en el salón de clases o en la biblioteca de centro.

Cada mapa incluye elementos de la geografía política y física del departamento en mención. Incluye la división municipal, red vial, escala gráfica y numérica, y otra información útil para el lector.

Para su protección y conservación, cada mapa viene con varillas de plástico y en un tubo de cartón rígido.

Contenido:

- Mapa físico-político completamente actualizado
- Asas de plástico y cordón de poliéster para colgar
- Tubo de cartón rígido para su conservación
- Viñeta autoadhesiva para su identificación

Especificaciones técnicas


Formato: 36" x 48" (91 cm x 122 cm)

Impresión: Impresos en cuatricromía (*full color*) por una cara sobre lona vinílica de alta calidad (Canon®).

Características:

Nuestra colección de *Mapas murales departamentales* está completamente actualizada, diseñada exclusivamente para la enseñanza y aprendizaje de la Geografía. Su diseño, convenientemente didáctico y uso de materiales de alta calidad proporcionan una alta durabilidad y estética. Para un uso práctico y su conservación, cada mapa mural viene dentro de un tubo de cartón rígido e incluye asas de plástico que facilitan su exhibición.

PRODUCTOS GEOGRÁFICOS DE CONSULTA



Honduras Geográfica®

Esta obra es una interesante compilación geográfica e histórica sobre los departamentos y municipios de Honduras, pues recoge lo más relevante de la administración política del territorio hondureño, ya que destacan elementos básicos como: superficie territorial, población actual (según Censo Nacional de Población de 2001), fecha de creación, fecha de la feria patronal, datos históricos, origen de su nombre, ubica-

ción geográfica, cantidad de aldeas y caseríos, altitud msnm, principal actividad económica, infraestructura, límites y, mapa de cada uno de los departamentos y municipios con simulación 3D del relieve.

La segunda edición contiene un interesante suplemento fotográfico e informativo sobre Honduras impreso a todo color en papel satinado.

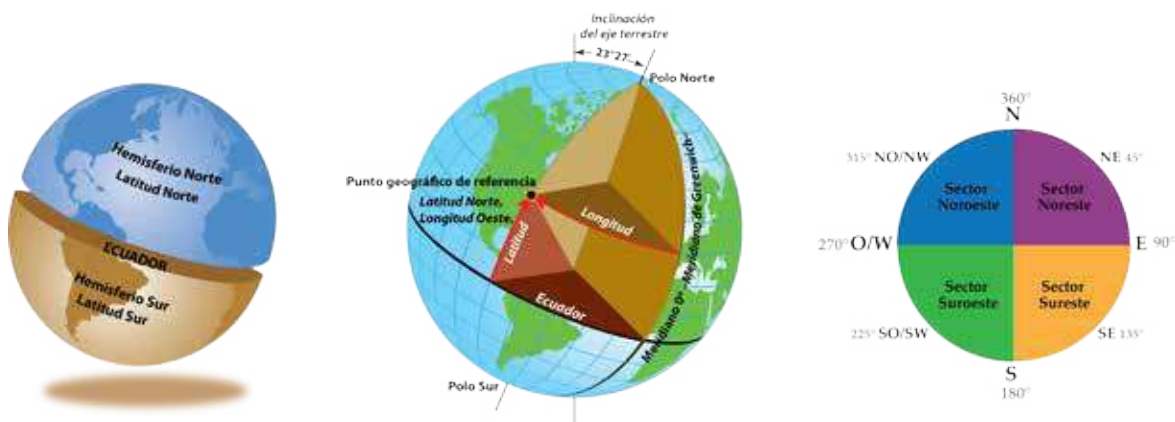

Especificaciones técnicas

| | | | |
|--------------------|---|--------------------------|---|
| Formato: | 5½" x 8½" (14 cm x 21.4 cm) | Encuadernación: | Rústica |
| Páginas: | 472 | ISBN: | 978-99926-25-50-7 |
| Portada: | Impresa en cuatricromía (<i>full color</i>) sobre cartoncillo SBS, calibre 14. Plastificada por el anverso con polipropileno. | Registro de Obra: | Resolución n.º 565/2009, otorgado el 20 de marzo de 2009 por la oficina Administrativa de Derechos de Autor y Derechos Conexos. |
| Interiores: | El suplemento está impreso en cuatricromía (<i>full color</i>) sobre papel satinado calibre 80. Interiores impresos a un color (negro) sobre papel bond base 20. | Código: | HG-2001 |

Fundamentos de Cartografía

Interesante y útil producto educativo, ideal para introducir a los niños y jóvenes al mundo de la Cartografía y la Geografía. Su contenido temático es abordado de manera sencilla, pero muy didáctica, por lo que los estudiantes podrán conocer, comprender y aplicar entre otros temas:

- Historia de la Cartografía
- La invención de los instrumentos de navegación marítima
- Características físicas de la Tierra
- Las distintas líneas imaginarias de la Tierra
- Paralelos y meridianos
- Los cuatro sectores de la esfera terrestre
- Ventajas y desventajas de los mapas y los globos terráqueos
- La rosa de los vientos
- Las proyecciones cartográficas
- Las escalas en los mapas
- Glosario de términos cartográficos y geográficos



Reclame ¡GRATIS! el suplemento: Mapa General de Honduras - Planisferio ¡Actualizado!

| Especificaciones técnicas | |
|---------------------------|--|
| Formato: | 6½" x 8½" (16.5 cm x 21.5 cm) |
| Páginas: | 24 |
| Portada: | Impresa en cuatricromía (<i>full color</i>) por ambas caras sobre papel satinado c2s brillante de 150 gramos. Protegida con barniz ultravioleta (UV). |
| Interiores: | Impresos en cuatricromía (<i>full color</i>) por ambas caras sobre papel satinado mate c2s de 115 gramos. |
| Encuadernación: | En caballete (grapado) |
| ISBN: | 978-99926-25-71-2 |
| Registro de obra: | Resolución n.º 1368/2016 de fecha 10 de marzo de 2016. Registro n.º 1884, tomo n.º 10, folio n.º 1895, emitido por la Oficina Administrativa de D. de A. |
| Código: | FCART-301 |

TABLAS PERIÓDICAS DE LOS ELEMENTOS



Anverso

Tabla Periódica “Nueva Edición”

Es la tabla periódica preferida por docentes y estudiantes en Honduras, pues contiene los datos más relevantes de los elementos químicos actualmente conocidos y estudiados.

Nuestras ediciones constantemente están siendo revisadas y actualizadas, tanto en su contenido, como en su diseño, procurando ofrecer al usuario información oficial, veraz, completa y actualizada; pero didácticamente bien presentada.

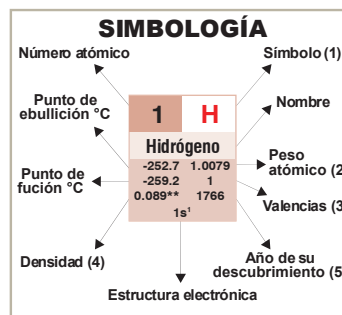
La Tabla Periódica “Nueva Edición” incluye en el reverso un compendio útil sobre Química orgánica y mineral; asimismo, información sobre unidades y medidas del Sistema Internacional, muy útil tanto en Química, como en Física de Bachillerato y a nivel universitario.

Disponible en dos presentaciones: **Grande y Pequeña.**



Reverso

Datos conforme a la Unión Internacional de Química Pura y Aplicada (IUPAC)



Revisada y aprobada por el Departamento de Química de la Universidad Nacional Autónoma de Honduras (UNAH).

Especificaciones técnicas

Formato: Grande y pequeña

Escala: Grande: 10½" x 8½" (26.5 cm x 21.6 cm)
Pequeña: 6¾" x 5½" (17.2 cm x 14 cm)

Impresión: Impresas en cuatricromía (*full color*) sobre cartoncillo SBS blanco/blanco calibre 18. Plásticas por ambas caras con polipropileno.

Código: Grande TP-2001
Pequeña TP-2003



Tabla Periódica “Edición Normal”

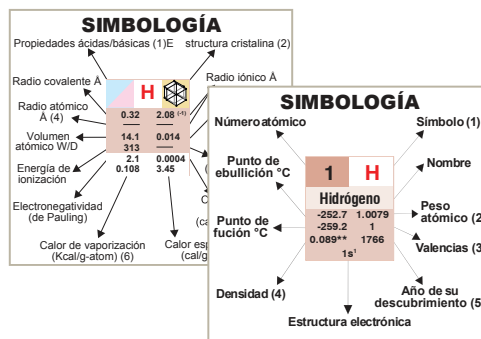
Esta edición de Tabla Periódica de los Elementos difiere significativamente de la que hemos denominado *Nueva Edición*, pues incluye más información sobre cada uno de los elementos químicos, ya que brinda información de éstos en las dos caras del producto.

En el reverso destaca otra información relacionada: *propiedades ácidas/básicas; estructura cristalina; radio iónico y covalente; radio y volumen atómico; calor específico, de fusión, de vaporización; conductancia eléctrica, energía de ionización, electronegatividad, etc.*

Esta edición también está disponible en dos presentaciones: **Grande y Pequeña**.

¡Adquiéralas ahora mismo!

Datos conforme a la Unión Internacional de Química Pura y Aplicada (IUPAC)



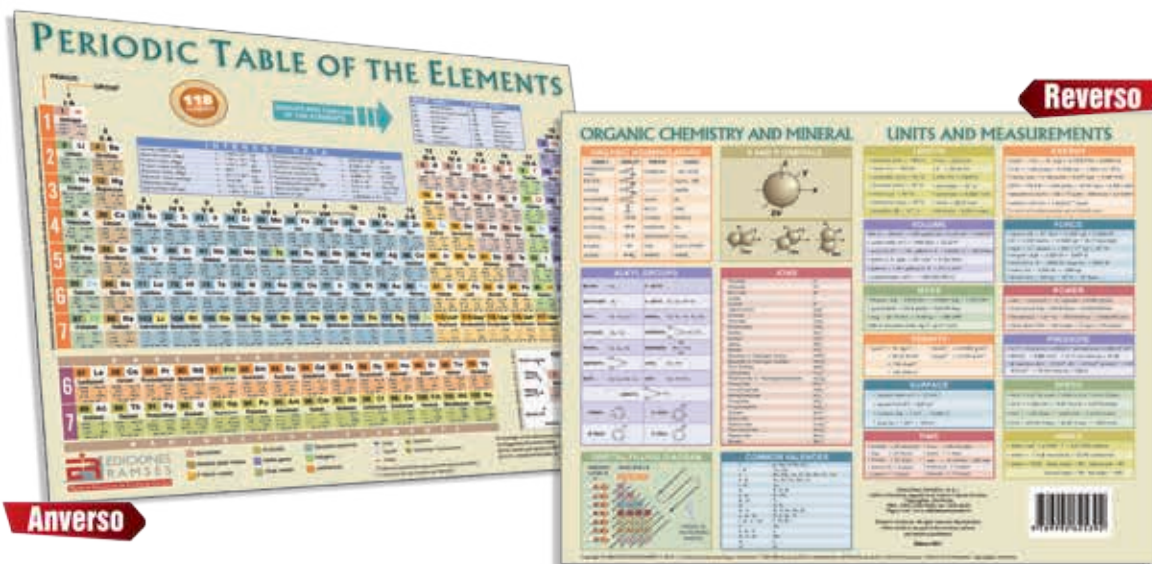
Especificaciones técnicas

Formato: Grande y pequeña

Escala: Grande: 10½" x 8½" (26.5 cm x 21.6 cm)
Pequeña: 6¾" x 5½" (17.2 cm x 14 cm)

Impresión: Impresas en cuatricromía (*full color*) sobre cartoncillo SBS blanco/blanco calibre 18. Plásticas por ambas caras con polipropileno.

Código: Grande TP-2002
Pequeña TP-2004



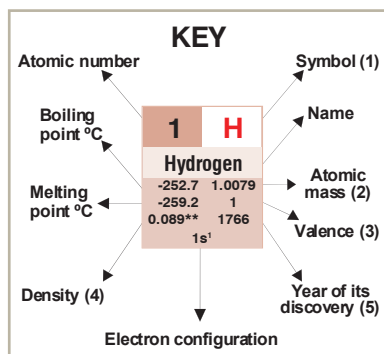
Periodic Table of the Elements

Considerando el alto crecimiento que ha experimentado en el país la fundación de instituciones educativas bilingües, las que demandan productos publicados en el idioma inglés; Ediciones Ramsés, en atención a las necesidades de este importante segmento educativo ha publicado una versión en inglés de su tabla periódica *Periodic Table of the Elements*, la que ha sido revisada cuidadosamente por docentes experimentados del área de Química de prestigiosas instituciones educativas.

Al igual que las demás ediciones, esta también es revisada y actualizada conforme a la IUPAC.

¡Adquíralas ahora mismo!

Esta edición está dirigida exclusivamente para los estudiantes de escuelas bilingües.



Especificaciones técnicas

Formato: 10½" x 8½" (26.5 cm x 21.6 cm)

Escala: Grande: 10½" x 8½" (26.5 cm x 21.6 cm)

Impresión: Impresa en cuatricromía (*full color*) sobre cartoncillo SBS blanco/blanco calibre 18. Plástica por ambas caras con polipropileno.

Código: TP-2005



2 Mamíferos, reptiles y anfibios

1 Mamíferos

3 Aves y peces

Colección “Conociendo y Coloreando”

Fauna de Honduras

Con el propósito de crear y desarrollar en la niñez hondureña la sensibilidad y convicción de conservar el medio ambiente y, en particular, de conocer y proteger las especies animales que viven en los distintos ecosistemas que hay en el país, Ediciones Ramsés ha diseñado y publicado esta interesante colección temática de cuadernos para colorear.

Los **tres tomos** contienen un total de 90 ilustraciones, en la que cada especie aparece con su respectivo nombre común.

Los docentes y estudiantes podrán utilizar estos interesantes cuadernos para colorear para desarrollar actividades relacionadas con la fauna de Honduras y de las distintas especies animales, según su ecosistema y área geográfica en particular.

Especificaciones técnicas

| | |
|------------------------|---|
| Formato: | 8½" X 11" (21.6 cm X 27.9 cm) |
| Portada: | Impresa en cuatricromía (<i>full color</i>) sobre cartoncillo SBS, calibre 14. Protegida con barniz ultravioleta en el anverso. |
| Interiores: | 16 páginas impresas a una tinta (negro) sobre papel bond base 20 de excelente calidad. |
| Encuadernación: | En caballete (grapado) |
| Título: | Tomo 1. Mamíferos |
| ISBN: | 99926-25-15-6 |
| Código: | CC-2001 |
| Título: | Tomo 2. Mamíferos, reptiles y anfibios |
| ISBN: | 99926-25-16-3 |
| Código: | CC-2002 |
| Título: | Tomo 3. Aves y peces |
| ISBN: | 99926-25-17-1 |
| Código: | CC-2003 |



Nuestra Honduras

Este interesante cuaderno para colorear incluye atractivas ilustraciones de los próceres nacionales, símbolos patrios y mapas de los dieciocho departamentos de Honduras. Ideal para cultivar en los niños los valores de identidad nacional, patriotismo y civismo.

Las frutas

Este útil y conveniente cuaderno contiene ilustraciones de la variedad de frutas que se cultivan y se consumen en el país. Se incluye el nombre común de cada una de ellas, aunque este podría variar de una región a otra, aún dentro de los límites de nuestro país.

Verduras y legumbres

Este cuaderno para colorear es un producto educativo complementario al de Las Frutas. Incluye ilustraciones con el nombre común de las verduras y legumbres que se cultivan y se consumen en el país. Los niños podrán investigar sobre las propiedades de éstas.

Especificaciones técnicas

| | |
|----------------------|---|
| Formato: | 8½" x 11" (21.6 cm x 27.9 cm) |
| Portada: | Impresa en cuatricromía (<i>full color</i>) sobre cartoncillo SBS, calibre 14. Protegida con barniz ultravioleta en el anverso. |
| Interiores: | 16 páginas impresas a una tinta (negro) sobre papel bond base 20 de excelente calidad. |
| Encuadernado: | En caballete (grapado) |
| Título: | Nuestra Honduras |
| ISBN: | 99926-25-24-4 |
| Código: | CC-2004 |
| Título: | Las frutas |
| ISBN: | 99926-25-23-6 |
| Código: | CC-2005 |
| Título: | Verduras y legumbres |
| ISBN: | 99926-25-21-X |
| Código: | CC-2006 |



Los números

Ideal para que los niños refuercen su conocimiento del sistema decimal, se incluyen ilustraciones y convenientes ejercicios para desarrollar la escritura.

El abecedario

Excelente recurso para que los niños identifiquen y asocien las letras del alfabeto español y aprendan a escribirlas. Se incluyen ejercicios y actividades.

Los servidores públicos

Una forma muy conveniente para que los niños conozcan de las diversas personas que trabajan en la Administración Pública y nos brindan un servicio.

Los oficios

Este interesante cuaderno incluye ilustraciones de las personas que con sus conocimientos y habilidades brindan un importante servicio a la sociedad.

Especificaciones técnicas

Título: **Los números**

ISBN: 99926-25-22-8

Código: CC-2007

Título: **El abecedario**

ISBN: 99926-25-20-1

Código: CC-2008

Título: **Los servidores públicos**


ISBN: 99926-25-19-8

Código: CC-2009

Título: **Los oficios**

ISBN: 99926-25-25-2

Código: CC-2010



Los medios de transporte

Fascinante e interesante colección de ilustraciones sobre los diversos medios de transporte que se utilizan en las distintas regiones del mundo.

Nuestra comunidad

Conoce y colorea a través de este cuaderno el entorno en que vivimos; los edificios y la actividad social, económica y cultural que se desarrolla dentro de ellos.

Hábitos de higiene

Pensado para inculcar en los niños aquellos hábitos para lograr un excelente estado de salud y bienestar personal. Pon en práctica el lema *la higiene es salud*.

Banderas de América

Una forma muy conveniente y práctica para conocer los símbolos por excelencia que identifican a los países del continente americano. Incluye datos de interés.

Especificaciones técnicas

Título: **Los medios de transporte**

ISBN: 99926-25-26-0

Código: CC-2013

Título: **Nuestra comunidad**

ISBN: 99926-25-27-9

Código: CC-2011

Título: **Hábitos de higiene**

ISBN: 99926-25-32-5

Código: CC-2012

Título: **Banderas de América**

ISBN: 99926-25-30-9

Código: CC-2014



Los instrumentos musicales

Conoce e identifica los distintos instrumentos musicales y sus categorías, ya sean de percusión, de cuerda, de viento o eléctricos. ¿Cuáles has escuchado?

Los medios de comunicación

¿Qué medios has utilizado para comunicarte con tus padres, amigos o familiares? Conoce y colorea las diversas formas en que las personas se comunican.

Xtreme Games/ Deportes extremos

Interesante y emocionante colección de ilustraciones sobre los deportes extremos. Identifícalos con cualquiera de ellos. Disponible en dos tomos.

Animales de la granja

Conoce y colorea las ilustraciones de animales que son útiles para la humanidad. Esta edición incluye interesantes actividades para que te diviertas y aprendas.

Especificaciones técnicas

Título: **Los instrumentos musicales**

ISBN: 99926-25-31-6

Código: CC-2016

Título: **Los medios de comunicación**

ISBN: 99926-25-39-2

Código: CC-2011

Título: **Deportes extremos, tomo 1 y 2**

ISBN: 99926-25-54-5 y 99926-25-55-2

Código: CC-2010

Título: **Animales de la granja**

ISBN: 99926-25-79-8

Código: CC-2009



Fauna de Honduras en Peligro de Extinción

Esta interesante publicación, única en su género, es una obra de investigación científica en la que han participado un equipo multidisciplinario de profesionales. Su contenido temático se ha concebido con el propósito de sensibilizar a los ciudadanos hondureños a proteger y conservar las especies de la nuestra fauna silvestre que se encuentran en peligro de extinción.

Esta tercera edición contiene información relevante que ha sido cuidadosamente revisada y validada por el personal técnico y especializado del ICF. Incluye información sobre 67 especies de la fauna nacional, clasificadas en seis categorías: corales (1); peces (7); anfibios (9); reptiles (17); aves (15); mamíferos (18).

Además incluye:

- Datos generales de Honduras
- Lista oficial de especies de fauna de especial preocupación en Honduras
- Mapa oficial de áreas protegidas
- El comercio ilegal de especies
- Clasificación y generalidades de los bosques de Honduras
- Clasificación taxonómica, descripción física, distribución geográfica de las especies en el territorio nacional, etc.
- Glosario de términos

Especificaciones técnicas

| | | | |
|--------------------|---|--------------------------|--|
| Formato: | 8½" x 11" (21.6 cm x 27.9 cm) | Encuadernación: | Rústica (cosido y pegado) |
| Páginas: | 192 | ISBN: | 99926-25-58-7 |
| Portada: | Impresa en cuatricromía (<i>full color</i>) sobre papel satinado. Incluye sobrecubierta. Barniz UV en el anverso. | Registro de obra: | Registro de obra literaria n.º 98, tomo n.º 1, folio n.º 98, otorgado por la oficina Administrativa de Derechos de Autor y Derechos Conexos. Instituto de la Propiedad |
| interiores: | Impresos en cuatricromía (<i>full color</i>) sobre papel satinado mate por ambas caras. | Código: | FH-2002 |



Autoadhesivas de especies de Honduras en peligro de extinción

Con el propósito de facilitar la preparación y presentación de tus tareas escolares, Ediciones Ramsés dispone para los estudiantes de Educación Básica las ilustraciones de las especies de Honduras en peligro de extinción, impresas a todo color, sobre papel autoadhesivo. Cada ilustración viene precortada.

Cada ilustración incluye el nombre común y el nombre científico de la especie en referencia.

Adquiere en tres (3) hojas independientes las 44 interesantes y coloridas ilustraciones sobre: peces, anfibios, reptiles, aves y mamíferos que se encuentran en la categoría de peligro de extinción.

Especificaciones técnicas

| | |
|-------------------|--|
| Formato: | 8½" x 11" (21.6 cm x 27.9 cm) |
| Hojas: | 3 (Figuras troqueladas) |
| Impresión: | Impresas en cuatricromía (<i>full color</i>), sobre papel autoadhesivo calibre 60. |
| Código: | Hoja 1 AFH-2001 Hoja 2 AFH-2002 Hoja 3 AFH-2003 |



Autoadhesivas Animales del Mundo


Atendiendo la necesidad de facilitar las tareas escolares a los estudiantes, padres de familia y maestros, Ediciones Ramsés ha publicado seis (6) pliegos de autoadhesivas de los Animales del Mundo.

Los seis pliegos contienen ilustraciones de los animales más representativos de la fauna del mundo, estas se han dibujado considerando los rasgos reales de cada especie en su hábitat natural.

Cada pliego contiene 15 ilustraciones identificadas con el nombre común de la especie. Encuentra: insectos, moluscos, peces, anfibios, reptiles, aves y mamíferos.

Especificaciones técnicas

| | | |
|-------------------|---|---|
| Formato: | 8½" x 11" (21.6 cm x 27.9 cm) | |
| Hojas: | 6 | |
| Impresión: | Impresas en cuatricromía (<i>full color</i>) sobre papel autoadhesivo calibre 60. | |
| Código: | Lámina 4 AAM-2001 Lámina 6 AAM-2003 Lámina 8 AAM-2005 | Lámina 5 AAM-2002 Lámina 7 AAM-2004 Lámina 9 AAM-2006 |



Álbum Cívico de Honduras y Centroamérica

La primera edición del Álbum Cívico de Honduras y Centroamérica se publicó en 1995, desde esa fecha, miles de estudiantes hondureños han tenido la oportunidad de conocer más sobre los próceres, hombres ilustres y símbolos patrios de cada uno de los cinco países que originalmente conformaban Centroamérica: Guatemala, El Salvador, Honduras, Nicaragua y Costa Rica.


Este interesante Álbum tiene como propósito principal destacar los vínculos históricos, cívicos y culturales que unen y han unido a los pueblos centroamericanos.

El Álbum Cívico de Honduras y Centroamérica se conforma de dos partes complementarias, el cuaderno que incluye la información y un paquete de 67 ilustraciones impresas a todo color, las que deben pegarse en el lugar donde corresponde.

Por cada país se incluye la siguiente información: datos generales y mapa político, próceres y héroes nacionales, bandera y escudo nacional, símbolos nacionales de fauna y flora, himno nacional, traje típico.

Especificaciones técnicas

| | | | |
|--------------------|--|--------------------------|--|
| Formato: | 8½" x 11" (21.6 cm x 27.9 cm) | Encuadernación: | En caballete (grapado). |
| Páginas: | 32 | ISBN: | 99926-25-12-0 |
| Portada: | Impresa en cuatricromía (<i>full color</i>) sobre cartoncillo SBS calibre 14. Barniz ultravioleta por el anverso. | Registro de obra: | N.º 81, tomo n.º 1, folio n.º 1, otorgado por la Oficina Administrativa de Derechos de Autor y Derechos Conexos. |
| Interiores: | Impresos a una tinta (negro) sobre papel bond 20. ilustraciones impresas en cuatricromía (<i>full color</i>) por una cara sobre papel satinado calibre 80. | Código: | AC-2001 |



Álbum Cívico de Honduras y Centroamérica

«Guía de estudio y trabajo»

Esta nueva y práctica presentación es una interesante alternativa del producto original; desarrollada para que el docente y los estudiantes lleven a cabo en el aula de clases una lectura analítica de su contenido y autoevaluación de los conocimientos adquiridos.


El contenido temático es el mismo que el de la presentación original, con la salvedad que no se incluyen estampas por separado en las que el estudiante las pega

en el cuadernillo. Las ilustraciones ya vienen impresas a todo color en el cuadernillo.

El Álbum Cívico de Honduras y Centroamérica «*Guía de estudio y trabajo*» incluye la *Sección de Evaluación*, donde se presentan una serie de preguntas relacionadas con el contenido del Álbum, por lo que el estudiante tendrá que escribir la respuesta correcta o seleccionarla entre las alternativas que se presentan.

Especificaciones técnicas

| | | | |
|--------------------|--|--------------------------|--|
| Formato: | 8½" x 11" (21.6 cm x 27.9 cm) | Encuadernación: | En caballete (grapado). |
| Páginas: | 32 | ISBN: | 99926-25-12-0 |
| Portada: | Impresa en cuatricromía (<i>full color</i>) sobre cartoncillo SBS calibre 14. Barniz ultravioleta por el anverso | Registro de Obra: | N.º 81, tomo n.º 1, folio n.º 1, otorgado por la Oficina Administrativa de Derechos de Autor y Derechos Conexos. |
| interiores: | Impresos en cuatricromía (<i>full color</i>) sobre papel bond de 75 gramos. | Código: | AC-2001 |



Símbolos Patrios de Honduras

Ediciones Ramsés cuenta con su propia *Galería de Símbolos, Héroes y Próceres Nacionales*. Esta fue encargada a un reconocido pintor nacional y se encuentra debidamente registrada en la Oficina Administrativa de Derechos de Autor y Derechos Conexos.

Desde hace muchos años las ilustraciones de los símbolos patrios y héroes nacionales de Honduras, impresos por esta casa editora se han considerado como los oficiales, pues su calidad, presentación y durabilidad son valores agregados por lo que son los preferidos por estudiantes, padres de familia, docentes y autoridades educativas.

Adquiéralos en diferentes tamaños y presentaciones, bien para uso escolar o para decorar aulas de clases y altares cívicos.

Símbolos patrios

1. Bandera Nacional
2. Escudo Nacional
3. Árbol Nacional
4. Flor Nacional
5. Ave Nacional
6. Venado Cola Blanca
7. Mapa de Honduras
8. Himno Nacional

Héroes y próceres nacionales

9. Francisco Morazán
10. José Cecilio del Valle
11. José Trinidad Cabañas
12. Dionisio de Herrera
13. Lempira
14. José Trinidad Reyes



Presentaciones de los Símbolos Patrios y Héroes Nacionales de Honduras

| Especificaciones técnicas | | | |
|---------------------------|---|---|---|
| | Símbolos Patrios Pequeños | Símbolos Patrios Medianos | Símbolos Patrios Grandes |
| Formato: | 3¼" x 4½" (8.3 cm x 11.5 cm) | 8½" x 11" (21.6 cm x 27.9 cm) | 11" x 14" (27.94 cm x 35.6 cm) |
| Ilustraciones: | Cada <u>sobre</u> contiene 14 ilustraciones de los héroes, próceres y símbolos nacionales. | Cada <u>set</u> contiene 14 ilustraciones. (incluye el Himno Nacional). | Cada <u>set</u> contiene 14 ilustraciones. (incluye el Himno Nacional de Honduras) |
| Impresión: | Impresos en cuatricromía (<i>full color</i>) sobre papel satinado base 80. Protección con barniz ultravioleta, reverso con información. | Impresos en cuatricromía (<i>full color</i>) sobre papel satinado base 100. Protegidos con barniz acrílico. | Impresos en cuatricromía (<i>full color</i>) sobre cartoncillo base 14. Protegidos en el anverso con barniz ultravioleta. |
| ISBN: | 99926-25-18-X | 99927-43-52-2 | 99926-25-34-1 |
| Código: | SPN-2001 | SPN-2101 | SPN-2201 |



Símbolos Patrios de Centroamérica

Encuentre en cada sobre 23 ilustraciones impresas a todo color de todos los símbolos patrios, héroes y próceres y centroamericanos. Además incluye mapas políticos, trajes típicos, himnos nacionales, y símbolos de la flora y fauna centroamericana.

Estas estampas son una forma fácil, rápida y económica para elaborar tus tareas escolares. Celebra las fiestas patrias centroamericanas con estos coloridos y originales cromos.

Especificaciones técnicas


Formato: 3 1/8" x 4 1/4" (7.9 cm x 11 cm)

Impresión: Impresos en cuatricromía (*full color*) sobre papel satinado base 80, pcon barniz ultravioleta.

Presentación: Una *caja* contiene 50 *sobres*, estos a su vez, incluyen 23 ilustraciones.

ISBN: 99926-25-40-6

Código: SPCA-2001



«Estudia y prepárate con esta práctica y conveniente guía para someterte confiadamente al examen del Himno Nacional de Honduras»

Explicación del Himno Nacional de Honduras

«101 Preguntas y Respuestas»

Es un producto educativo diseñado para ser una guía práctica de estudio sobre el Himno Nacional de Honduras. Ha sido revisado y analizado muy cuidadosamente por equipos de docentes con el propósito de que los estudiantes conozcan lo más relevante del contenido de nuestro himno nacional.

En la redacción de su contenido se emplea un lenguaje sencillo, muy comprensible, adaptado para la fácil interpretación del lector, con el significado de la letra del coro y de cada una de las siete estrofas.

Asimismo, contiene un apartado muy conveniente para los estudiantes, pues se brinda un cuestionario de 101 Preguntas y 101 Respuestas sobre la referida obra poética.

Contenido temático:

- Himno Nacional de Honduras (letra)
- Reseña histórica del Himno Nacional de Honduras
- Explicación del coro y estrofas del Himno Nacional de Honduras
- Acta de la Independencia de Centroamérica
- Juramento a la Bandera Nacional
- Biografías de Augusto C. Coello y Carlos Hartling
- Cuestionario Cívico
- Glosario de términos

Especificaciones técnicas

| | | | |
|--------------------|---|--------------------------|--|
| Formato: | 5½" x 8½" (14 cm x 21.6 cm) | Encuadernación: | En caballete (grapado). |
| Páginas: | 32 | ISBN: | 99926-25-13-9 |
| Portada: | Impresa en cuatricromía (<i>full color</i>) sobre cartoncillo SBS calibre 14. Barniz ultravioleta por el anverso. | Registro de Obra: | N.º 056/004, otorgado por la Oficina Administrativa de Derechos de Autor y Derechos Conexos. |
| interiores: | Impresos a una tinta (negro) sobre papel bond de 75 g. | Código: | HN-2001 |


Símbolos y Personajes Históricos de Honduras

Con el noble propósito de forjar y fomentar los valores cívicos y culturales en la niñez y juventud hondureña para honrar y enaltecer la memoria de los héroes y próceres nacionales que lograron la independencia de nuestra amada patria.

Ediciones Ramsés ha publicado especialmente para la comunidad estudiantil y docente esta interesante y útil obra de compilación sobre los símbolos y hombres ilustres de Honduras, quienes con su valor e inteligencia lograron sembrar las bases de una nación libre y soberana.

Además, se incluyen algunos himnos nacionales que se cantan patrióticamente en escuelas y colegios.

Este importante trabajo, recopilado e interpretado por el documentalista hondureño Luis Roberto Castellanos, es un valioso aporte para inculcar y fomentar los valores cívicos e históricos.



Incluye interesantes biografías de:

- Lempira
- José Cecilio del Valle
- Dionisio de Herrera
- General José Francisco Morazán Quezada
- Presbítero José Trinidad Reyes
- General José Trinidad Cabañas
- Álvaro Contreras
- Dr. Marco Aurelio Soto
- Ramón Rosa
- Augusto Constantino Coello Estévez
- Carlos Hartling
- Rafael Coello Ramos
- Juan Ramón Molina
- Alfonso Guillén Zelaya
- Froylán Turcios
- Luis Andrés Zúñiga

Especificaciones técnicas

| | | | |
|--------------------|---|--------------------------|---|
| Formato: | 5½" x 8½" (14 cm x 21.6 cm) | Encuadernación: | Rústica |
| Páginas: | 132 | ISBN: | 99926-25-41-4. |
| Portada: | Impresa en cuatricromía (<i>full color</i>) sobre cartoncillo SBS calibre 14. Barniz ultravioleta por el anverso. | Registro de obra: | N.º 698/2009, otorgado por la Oficina Administrativa de Derechos de Autor y Derechos Conexos. |
| Interiores: | Impresos a una tinta (negro) sobre papel bond de 75 g. | Código: | SPHH-2001 |



Banderas de Honduras

Ideales para utilizarlas en los desfiles de las fiestas patrias, decorar aulas de clase, bibliotecas o para conmemorar eventos de trascendencia nacional.

Disponibles en dos presentaciones, impresas sobre **papel** o **plástico**. Su diseño contempla las proporciones oficiales y se ha dejado un espacio libre para que se adhiera un varita que sirva de asa.



Especificaciones técnicas

| | |
|----------------------|--|
| Formato: | Papel: 19" x 8" (48.3 cm x 20.3 cm) Plástico: 13½" x 7½" (34.3 cm X 19 cm) |
| Impresión: | Impresas a una tinta (azul) sobre papel bond 24 o plástico resistente. Paquetes de 100 y 250 unidades |
| Presentación: | Papel y plástico |
| Código: | Papel BHP-2001 Plástico BHP-2011 |

Ortografía Práctica Ramsés


En un mundo tan dinámico, donde la influencia social, cultural, tecnológica y científica también ejerce su presión en el aspecto lingüístico, incluyendo nuevos vocablos y desfasando algunos; asimismo, ampliando el concepto de los ya incluidos. En vista de lo anterior, la Ortografía también es sometida a revisiones y actualizaciones con el propósito de adaptarse a dichos cambios para facilitarles a las personas una forma adecuada de comunicarse con su semejantes.

Este interesante y útil manual le ayudará a conocer y a practicar las reglas ortográficas. Su estructura temática y la serie de ejercicios que contiene harán que usted desarrolle las habilidades necesarias para que se comunique correctamente, ya sea de forma escrita u oral.

En esta edición se han incluido más ejercicios, incluyéndose algunos sobre las obras de autores nacionales y latinoamericanos.

Contenido temático que presenta esta obra:


1. Estructura de la palabra
2. Normas de acentuación
3. Normas básicas de puntuación
4. Las letras mayúsculas y minúsculas
5. Las abreviaciones gráficas
6. Los numerales
7. Reglas ortográficas, homófonas, parónimos
8. Apéndices
9. Glosario de abreviaturas, siglas, acrónimos y símbolos



*Revisada y actualizada
conforme a las últimas ediciones de las
Academias de la Lengua Española.*

Especificaciones técnicas

| | | | |
|--------------------|---|--------------------------|---|
| Formato: | 6½" x 8¼" (16.5 cm x 21 cm) | Encuadernación: | Rústica |
| Páginas: | 264 | ISBN: | 99926-25-78-1 |
| Portada: | Impresa en cuatricromía (<i>full color</i>) sobre cartoncillo SBS calibre 14. Plastificada mate por el anverso. | Registro de obra: | Certificado n.º 566/2009, otorgado por la Oficina Administrativa de Derechos de Autor y Derechos Conexos. |
| Interiores: | Impresos a un color (negro) sobre papel editorial color beige de 70 gramos. | Código: | OPR-2001 |



Redacción Comercial Actualizada

Este libro ha sido concebido para que estudiantes y profesionales conozcan las normas gramaticales, ortográficas y de estilo del idioma español; asimismo, para que desarrollen habilidades y competencias para redactar documentos comerciales bien estructurados con el propósito de garantizar una comunicación oral y escrita eficaz, respetuosa y cordial.

En su contenido se han incluido ejemplos de las normas correctas de redacción y de los vicios que suelen cometerse, también se incluyen plantillas para que el usuario ponga en práctica sus conocimientos y habilidades. La forma en la que nos comunicamos -oral o escrita- nos pone en evidencia de nuestro nivel educativo y cultural.

Especificaciones técnicas

| | | |
|------------------------|---|-------------------------|
| Formato: | 6½" x 8½" (16.5 cm x 21.6 cm) | |
| Páginas: | 192 | |
| Portada: | Impresa en cuatricromía sobre papel esmaltado de 150 gramos. Protegida con barniz ultravioleta. | |
| Interiores: | Impresos a una tinta (marrón oscuro) sobre papel bond de 75 gramos. | |
| Encuadernación: | Rústica | |
| ISBN: | 978-99926-25-47-7 | Código: RCA-2001 |

Ortografía de Bolsillo Ramsés

Esta conveniente y compacta presentación es una útil herramienta de consulta idiomática, pues contiene todas las normas ortográficas del idioma español, todo en un tamaño cómodo y fácil de llevar.


Su contenido temático incluye:

- Reglas de acentuación
- Los tipos de acentos: prosódico, ortográfico, diacrítico, el acento y el plural, el acento y el diptongo.
- Uso correcto de las consonantes
- Uso de las mayúsculas
- Uso de las minúsculas
- Los signos de puntuación
- Los números, los homónimos, los parónimos
- Prefijos y sufijos griegos y latinos
- Lista de abreviaturas, siglas y acrónimos



Especificaciones técnicas

| | | |
|------------------------|---|-------------------------|
| Formato: | 3½" x 4½" (9 cm x 11.7 cm) | |
| Páginas: | 128 | |
| Portada: | Impresa en cuatricromía (<i>full color</i>) sobre cartoncillo SBS calibre 14. Plástica mate por el anverso. | |
| Interiores: | Impresos a una tinta (negro) sobre papel bond de 75 gramos. | |
| Encuadernación: | Rústica | |
| ISBN: | 978-99926-25-46-5 | Código: OBR-2001 |



Corta Fácil®

Estampas para recortar y pegar.

Preparar tus tareas escolares nunca había sido tan fácil y divertido. Con este útil cuaderno de recortes podrás elaborar tus tareas de manera rápida, pues contiene más de 1500 estampas impresas a color de diversos temas.

Corta Fácil® incluye todos los recursos gráficos que se requieren en el Diseño Curricular Nacional para la Educación Básica (DCNEB). Este cuaderno de recortes se ha convertido en un producto imprescindible para los estudiantes de Educación Básica.

Evita dañar tus libros y revistas favoritas, ahora en tu Corta Fácil® encontrarás todas las estampas que necesitas. ¡Todo en un solo producto!

Solo Corta Fácil® te ofrece estampas con motivos hondureños, encuentra: símbolos y proceres nacionales, comidas y bebidas típicas, juegos e instrumentos musicales tradicionales, fauna nacional, etc.

Especificaciones técnicas

| | |
|------------------------|---|
| Formato: | 8½" x 11" (21.5 cm x 28.1 cm) |
| Páginas: | 288 (144 hojas) |
| Portada: | Impresa en cuatricromía (<i>full color</i>) sobre cartoncillo SBS calibre 16. Barnizada con UV. |
| Interiores: | Impresos en cuatricromía (<i>full color</i>) por una cara sobre papel bond de 75 gramos. |
| Encuadernación: | Rústica |
| Código: | CF-2001 |

¡Más de 1500 coloridas estampas!

Simplemente recorta y pega.



Calko-ciencias®

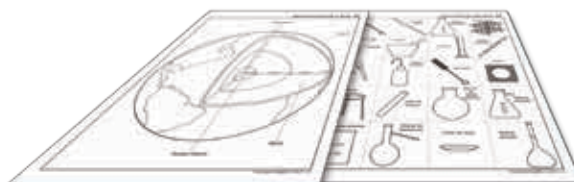
Dibujos y esquemas... para calcar.

La publicación de este innovador producto educativo obedece a la necesidad de docentes, estudiantes y padres de familia de contar con recursos gráficos para elaborar las tareas escolares y murales para presentaciones.

Es muy útil para la asignatura de Ciencias Naturales, pues incluye esquemas y dibujos que pueden ser calcados, ampliados y coloreados.

Encuentre en su Calko-ciencias® 1 ilustraciones detalladas e identificadas sobre anatomía humana, sistemas funcionales, anatomía de los insectos, peces, anfibios, reptiles, aves, mamíferos y muchos temas más.

Adquiera ahora mismo su Calko-ciencias® 1 y ahorre dinero, tiempo y esfuerzo; además, evitará dañar libros, revistas y otros materiales.



Especificaciones técnicas

Formato: 8½" x 11" (21.6 cm x 27.9 cm)

Páginas: 64

Portada: Impresa en cuatricromía (*full color*) sobre cartoncillo SBS calibre 14. Protegida con barniz ultravioleta.

Interiores: Impresos a una tinta (negro) sobre papel bond de 90 gramos

Encuadernación: Rústica

ISBN: 99926-25-70-5

Registro de obra: Certificado de obra literaria n.º 1879, extendido por la Oficina Administrativa del Derecho de Autor y Derechos Conexos. Instituto de la Propiedad.

Código: CKC-2001

Colección Billetitos®

Billetitos® es una interesante, útil y divertida colección de ejemplares a escala de los billetes nacionales de Honduras, en todas sus denominaciones: 1, 2, 5, 10, 20, 50, 100 y 500 lempiras. Asimismo, se incluyen ilustraciones de las monedas.

También se incluyen ejemplares de los billetes de dólares estadounidenses y euros. Asimismo, las monedas de cada una de ellas.

Billetitos® es un producto ideal para que los niños y niñas aprendan a contar y cuidar los billetes, a la vez que se divierten con el juego que viene dentro donde utilizan los billetes.



*¡Encuentra dentro el juego
Viajemos y conozcamos Honduras!*

Especificaciones técnicas

| | |
|-------------------|--|
| | 120 billetitos |
| Cantidad: | Lempiras: 72 (9 de cada denominación) |
| | Dólares: 18 (3 de cada denominación) |
| | Euros: 21 (3 de cada denominación) |
| | Monedas: 9 (Lempiras, dólares, euros) |
| Formato: | 4 ³ / ₄ " x 2" (12 cm x 5 cm) |
| Impresión: | Billetes impresos en cuatricromía (full color) por ambas caras sobre papel esmaltado de 115 gramos. |
| Empaque: | Caja de cartón impresa en cuatricromía sobre cartoncillo base 16, protegida con barniz UV. |
| Código: | BT-2001 (Impresión autorizada por el BCH*) |
| Juego: | Impreso en cuatricromía (full color) por ambas caras sobre papel bond de 90 gramos. Incluye un dado. |





Flash Cards

Excelentes recursos didácticos para que los niños y niñas aprendan rápida y fácilmente las operaciones aritméticas: sumar, restar, multiplicar y dividir.

Cada paquete de Flash Cards de aritmética incluye 56 tarjetas, en las que se incluye al reverso de cada una la respuesta que corresponde.

Por su parte, Flash Cards Animals, es una interesante colección de ilustraciones impresas a todo color para que los niños conozcan y sepan el nombre común de los animales más comunes de la Tierra. Adquíralas y coleccionelas.



Especificaciones técnicas

| | |
|-------------------|---|
| Formato: | 5 3/4" X 3 3/8" (14.5 cm X 8.5 cm) |
| Material: | Impresas en cuatricromía (<i>full color</i>)/blanco y negro* por ambas caras sobre cartoncillo calibre 14 |
| Contenido: | 56 tarjetas |
| Código: | Animals FC-3001 Multiplication FC-2001 Division FC-2002 Addition FC-2003 Subtraction FC-2004 |



Colección de pósters decorativos

Ediciones Ramsés ha diseñado muy cuidadosamente una interesante colección de pósters educativos, los que conforman la línea de Productos Decorativos para Aula.

Estos llamativos e interesantes productos cumplen un doble propósito, por una parte, tienen una función decorativa para las aulas y bibliotecas, la otra, es que son muy útiles, pues incluyen datos que son de interés informativo y formativo para los estudiantes y docentes.

Su concepto, diseño, uso de materiales y formatos han sido analizados y aprobados por un equipo de experimentados docentes nacionales de Educación Básica.

Entre los temas y motivos se encuentran:

- Banner «Bienvenidos a Clases»
- Letra script
- Letra cursiva
- Los números
- Conceptos matemáticos
- Figuras geométricas
- El abecedario
- Las vocales
- Las frutas
- Las verduras y legumbres
- Los colores
- Profesiones y oficios
- Los órganos internos del cuerpo humano

Especificaciones técnicas

| | |
|------------------|---|
| Formato: | 25" x 36" (63.5 cm x 91.4 cm) |
| Material: | Impresos en cuatricromía (<i>full color</i>) por una cara, sobre papel esmaltado blanco/blanco de 150 gramos. Protegidos con barniz acrílico. |
| Código: | Banner: «Bienvenidos a Clases»: BD-EE01 Póster: Letra Script PLS-2001 Póster: Letra Cursiva PLC-2001 Póster: Los Números PLN-2001 |

| | |
|----------------|--|
| Código: | Póster El Abecedario PEA-2001 |
| | Póster: Las Frutas PLF-2001 |
| | Póster: Verduras y Legumbres PVL-2001 |
| | Póster: Los Números PLN-2001 |
| | Póster: Conceptos Matemáticos PCM-2001 |
| | Póster: Figuras Geométricas PFG-2001 |
| | Póster: Las Vocales PLV-2001 |
| | Póster: Los Colores PCL-2001 |
| | Póster: Profesiones y Oficios PPO-2001 |
| | Póster: Los órganos int. del cuerpo POI-2001 |



Colección de pósters decorativos

Especificaciones técnicas

Formato: 20" x 29" (63.5 cm x 91.4 cm)

Material: Impresos en cuatricromía por una cara, sobre papel satinado blanco-blanco de 150 gramos. Protegidos con barniz acrílico

Pedidos especiales: A través de la División de Servicios Editoriales Ediciones Ramsés puede atender órdenes especiales de esta gama de productos, elaborándose conforme a las necesidades del cliente, es por ello que la Empresa dispone de tecnología de impresión en gran formato (plotter) para trabajar con distintos tamaños, materiales y acabados. Póngase en contacto con un Ejecutivo de Ventas o llame a nuestras oficinas para brindarle más información al respecto.

Tabla periódica de los elementos

«Tamaño mural»

Esta presentación de la Tabla Periódica de los Elementos *-completamente actualizada-* se ha diseñado para efectos informativos y decorativos, pues está impresa en un tamaño adecuado para que los estudiantes puedan consultar la información relacionada con los elementos que se incluyen.

Se recomienda para que sea exhibida en las aulas de clase y, particularmente en los laboratorios de Química y Física.

A través de la División de Servicios Editoriales el cliente puede solicitar un tamaño particular, conforme a sus necesidades. Consulte al respecto a un Ejecutivo de Ventas o llame a nuestra oficinas.



Especificaciones técnicas

| | |
|-----------------------|--|
| Formato: | 36" x 26" (91.4 cm x 66 cm) |
| Impresión: | Impresa en cuatricromía (<i>full color</i>) por una cara sobre cartoncillo SBS blanco-blanco calibre 16. Plastificado con polipropileno. |
| Código: | TP-2006 |
| Observaciones: | Consúltenos sobre otros tamaños y materiales |



Mapa político de los Estados Unidos

Edición Escolar

Este mapa político de los Estados Unidos de América se ha elaborado como producto educativo y decorativo de aula, por lo que se incluyen elementos informativos elementales: nombres de los estados y de sus respectivas capitales, capital de la nación, mapa de detalle de los estados de Alaska y Hawái, accidentes geográficos (ríos, montañas, etc.).

Lo recomendamos para aulas de clase y para bibliotecas de los centros educativos bilingües; asimismo para estudiantes y docentes, pues todas la toponimias están escritas en inglés.

También puede utilizarse para decorar el área de estudio de estudiantes y docentes.

¡Adquiéralo ahora mismo!

Especificaciones técnicas

| | |
|-------------------|--|
| Formato: | 36" x 26" (91.4 cm x 66 cm) |
| Escala: | 1: 5 600 000 |
| Impresión: | Impreso en cuatricromía (<i>full color</i>) por una cara sobre cartoncillo SBS blanco-blanco calibre 16. Plastificado con polipropileno. |
| Código: | MPUS-2001 |

LEGIS®
COLECCIÓN



Es una interesante, novedosa y útil colección de códigos y leyes nacionales, teniendo como público meta a estudiantes y profesionales del Derecho; asimismo, a gerentes de Recursos Humanos y otros profesionales que de alguna manera necesitan consultar algún tema jurídico en particular relacionado con su trabajo.

La Colección Legis® ha sido diseñada para un público meta exigente y bien informado, es así que se ha incluido un Glosario de términos jurídicos, un Índice temático y otros recursos para que el lector pueda aclarar y ampliar sus conocimientos sobre el marco normativo hondureño.

Constitución de la República de Honduras


Para cualquier nación, su constitución política es el marco legal de referencia sobre el que se sustentan sus pilares como estado soberano. Todos los ciudadanos tienen el deber de conocerla para hacer valer sus derechos, deberes y libertades; es por ello que la Constitución de la República de Honduras, publicada por Ediciones Ramsés, es un libro imprescindible para cualquier hondureño.

Teniendo como filosofía editorial la publicación de *libros bien elaborados*, la edición de este texto jurídico incluye las últimas reformas constitucionales, un útil y práctico Glosario de términos jurídicos y, para facilitar la búsqueda de un tema o apartado en particular, se ha incluido un Índice temático. En su contenido temático se ha agregado pies de página, notas de editor y referencias relacionadas con las reformas.



Especificaciones técnicas

| | | | |
|--------------------|---|--------------------------|---------------|
| Formato: | 5½" x 8½" (14 cm x 21.6 cm) | Encuadernación: | Rústica |
| Páginas: | 160 | ISBN: | 99926-25-57-6 |
| Portada: | Impresa en cuatricromía (<i>full color</i>) por una cara sobre cartoncillo esmaltado de 280 gramos. Plastificada en frío. | Registro de obra: | En trámite |
| Interiores: | Impresos a un color sobre papel bond de 90 gramos. | Código: | LEGIS-1001 |



Código Civil


Este cuerpo normativo, que data desde 1906 y que ha servido de fuente para la creación de nuevos códigos y leyes nacionales a lo largo del tiempo, ha sido objeto de constantes reformas y derogaciones.

La periódica revisión y actualización de las ediciones publicadas por esta casa editora garantizan al lector que cuenta con una referencia confiable y bien elaborada, pues su formato y diagramación hacen que la lectura de su contenido no provoque fatiga visual.

Al igual que los demás títulos de la Colección este texto jurídico cuenta con un glosario de términos jurídicos y un útil índice temático.

Especificaciones técnicas

| | |
|--------------------|---|
| Formato: | 6½" x 9" (16.5 cm x 26 cm) |
| Páginas: | 432 |
| Portada: | Impresa en cuatricromía por una cara sobre cartoncillo esmaltado de 280 gramos. Plástica en frío. |
| Interiores: | Impresos a una tinta sobre papel bond de 90 gramos |
| ISBN: | 978-99926-25-69-9 |
| Código: | LEGIS-1002 |




Código Procesal Civil

Este texto jurídico, complementario al Código Civil, es una herramienta procesal para los profesionales del Derecho, pues contiene los principios, la forma, los tiempos y los recursos para que se lleve a cabo un juicio en los tribunales de justicia.

El Código Procesal Civil publicado por Ediciones Ramsés incluye las últimas reformas y derogaciones. Recomendamos a los interesados a que adquieran los títulos de la Colección Legis, pues así contarán con libros estandarizados en su concepto, diseño, diagramación y formatos. Elaborados con materiales y procesos de alta calidad para garantizar su durabilidad.

Especificaciones técnicas

| | |
|--------------------|---|
| Formato: | 6½" x 9" (16.5 cm x 26 cm) |
| Páginas: | 424 |
| Portada: | Impresa en cuatricromía por una cara sobre cartoncillo esmaltado de 280 gramos. Plástica en frío. |
| Interiores: | Impresos a una tinta sobre papel bond de 90 gramos |
| ISBN: | 99926-25-73-6 |
| Código: | LEGIS-1003 |



Código del Trabajo

Este Código es una herramienta fundamental de consulta, tanto para los estudiantes y profesionales del Derecho, como para los gerentes de Recursos Humanos de empresas y otro tipo de organizaciones, pues las relaciones laborales son una constante en cualquier sociedad del mundo.

La edición publicada por Ediciones Ramsés incluye el Acuerdo tripartito sobre la revisión del salario mínimo, el que, generalmente se negocia por un término de tres años. Asimismo, se incluyen otras leyes, decretos y reglamentos especiales relacionadas con el Derecho laboral.

Especificaciones técnicas

| | |
|--------------------|---|
| Formato: | 5½" x 8½" (14 cm x 21.6 cm) |
| Páginas: | 432 |
| Portada: | Impresa en cuatricromía por una cara sobre cartoncillo esmaltado de 280 gramos. Plástica en frío. |
| Interiores: | Impresos a una tinta sobre papel bond de 90 gramos |
| ISBN: | 99926-25-62-0 |
| Código: | LEGIS-1004 |



Código de Comercio


Al igual que el Código del Trabajo, este texto jurídico que data de 1950, es otra herramienta imprescindible para profesionales de distintas áreas, pues es utilizado por contadores, auditores, gerentes y profesionales del Derecho, entre otros.

Las ediciones publicadas por Ediciones Ramsés del Código de Comercio, se someten periódicamente a revisiones y actualizadas, también a mejoras incrementales para ofrecer a los usuarios un producto que satisfaga plenamente sus necesidades y expectativas.

Al final del libro, a manera de anexo, se incluye la Ley sobre normas de contabilidad y de auditoría.

Especificaciones técnicas

| | |
|--------------------|---|
| Formato: | 6½" x 9" (16.5 cm x 26 cm) |
| Páginas: | 460 |
| Portada: | Impresa en cuatricromía por una cara sobre cartoncillo esmaltado de 280 gramos. Plástica en frío. |
| Interiores: | Impresos a una tinta sobre papel bond de 90 gramos |
| ISBN: | 99926-25-63-7 |
| Código: | LEGIS-1005 |




Código Penal

A pesar de las constantes reformas que ha sufrido este cuerpo normativo, ante todo, por la problemática social, económica y política que ha experimentado el país en las últimas décadas, se ha procurado en todo momento que este texto jurídico esté actualizado para el lector y usuario del mismo, es así que en algunos casos se han impreso y se han adherido al libro algunas reformas.

En su contenido se han agregado pies de página que contienen referencias sobre dichas reformas, adiciones y derogaciones, esto con el propósito que el lector pueda investigar o saber más sobre estas. También se han incluido notas del editor para aclarar algunos conceptos o términos.

Especificaciones técnicas

| | |
|--------------------|---|
| Formato: | 5½" x 8½" (14 cm x 21.6 cm) |
| Páginas: | 256 |
| Portada: | Impresa en cuatricromía por una cara sobre cartoncillo esmaltado de 280 gramos. Plastificada en frío. |
| Interiores: | Impresos a una tinta sobre papel bond de 90 gramos |
| ISBN: | 99926-25-74-3 |
| Código: | LEGIS-1006 |




Código Procesal Penal

Texto obligatoriamente complementario al Código Penal, pues en este se encuentran los principios, los actos, las formas y los tiempos preestablecidos del proceso legal para garantizar la efectiva impartición de justicia por un tribunal. Con ello se pretende que un juicio revista de las garantías del debido proceso.

En vista de lo anterior, el Derecho procesal penal tiene como finalidad determinar la culpabilidad o inocencia de uno o varios imputados, recurriéndose a la intervención de un juez, quien deberá dictar una sentencia condenatoria o absolutoria, conforme a las pruebas que aportan las partes involucradas.

Especificaciones técnicas

| | |
|--------------------|---|
| Formato: | 5½" x 8½" (14 cm x 21.6 cm) |
| Páginas: | 264 |
| Portada: | Impresa en cuatricromía por una cara sobre cartoncillo esmaltado de 280 gramos. Plastificada en frío. |
| Interiores: | Impresos a una tinta sobre papel bond de 90 gramos |
| ISBN: | 99926-25-75-0 |
| Código: | LEGIS-1007 |



Código de Familia


Este Código que fue decretado en mayo de 1984, ha sido uno de los cuerpos normativos que más reformas ha sufrido, pues casi una tercera parte de su contenido original ha sido modificado.

Lo anterior denota la dinámica social y jurídica en el país; asimismo, la integración de nuevas normas jurídicas al derecho interno de Honduras, producto de la firma y ratificación de convenios y tratados internacionales en materia de derecho de familia.

La edición del Código de Familia publicada por Ediciones Ramsés contiene las últimas reformas y, para conveniencia del usuario, se han agregado recursos de ayuda para facilitar su lectura.

Especificaciones técnicas

| | |
|--------------------|---|
| Formato: | 5½" x 8½" (14 cm x 21.6 cm) |
| Páginas: | 136 |
| Portada: | Impresa en cuatricromía por una cara sobre cartoncillo esmaltado de 280 gramos. Plástica en frío. |
| Interiores: | Impresos a una tinta sobre papel bond de 90 gramos |
| ISBN: | 99926-25-72-9 |
| Código: | LEGIS-1008 |



Código Tributario


Mediante el decreto n.º 170-2016, de fecha 28 de diciembre de 2016, tiene lugar la creación del nuevo Código Tributario, derogando en su totalidad al anterior, es decir, al creado el 8 de abril de 1997, según decreto n.º 22-97.

Ampliando los títulos de la Colección Legis®, Ediciones Ramsés ha publicado su edición del Código Tributario.

Esta edición cuidadosamente revisada y analizada contiene pies de página con la intención de brindar ayuda adicional al lector. También se han incluido los valores agregados que son uniformes en esta interesante Colección, o sea, un Glosario de términos jurídicos y un Índice temático.

Especificaciones técnicas

| | |
|--------------------|---|
| Formato: | 5½" x 8½" (14 cm x 21.6 cm) |
| Páginas: | 264 |
| Portada: | Impresa en cuatricromía por una cara sobre cartoncillo esmaltado de 280 gramos. Plástica en frío. |
| Interiores: | Impresos a una tinta sobre papel bond de 90 gramos |
| ISBN: | 99926-25-77-4 |
| Código: | LEGIS-1009 |



Colección Terra®
Libros de texto para Ciencias Sociales

Ediciones Ramsés se complace en ofrecer a la comunidad estudiantil y docente la Colección Terra®, libros diseñados y convenientemente adecuados para la enseñanza y aprendizaje de las Ciencias Sociales en Educación Básica.

Estos han sido elaborados por autores-docentes 100% hondureños, conocedores de la realidad socioeconómica, educativa y cultural del país, donde además, se incluyó a un equipo multidisciplinario de profesionales que han hecho posible su publicación.

La Colección Terra® «Tierra en latín», ha sido diseñada y estructurada en apego al Diseño Curricular Nacional para la Educación Básica (DCNEB), de la Secretaría de Educación de la República de Honduras.

Aprendizaje con valores, calidad y creatividad.



Especificaciones técnicas

| | | | |
|------------------------|--|--------------------------|--|
| Formato: | 8½" x 11" (21.6 cm x 27.9 cm) | ISBN: | Ciencias Sociales 1: 99926-25-59-0 Ciencias Sociales 2: 99926-25-60-6 Ciencias Sociales 3: 99926-25-61-3 |
| Páginas: | 186, 192, 188 (1 ^{er.} , 2 ^{do.} , 3 ^{er.} grado respectivamente) | Registro de Obra: | Certificado de Registro N.º 199, Tomo n.º 4, Folio n.º 50, extendido por la Oficina Administrativa de Derechos de Autor y Derechos Conexos. Instituto de la Propiedad. |
| Portada: | Impresa en cuatricromía (<i>full color</i>) sobre cartoncillo SBS calibre 14. Protegida con barniz UV. | Código: | Ciencias Sociales 1: CTERRA-01 Ciencias Sociales 2: CTERRA-02 Ciencias Sociales 3: CTERRA-03 |
| Interiores: | Impresos en cuatricromía sobre papel bond de 75 g. | | |
| Encuadernación: | Rústica | | |



Aprendizaje con
Valores, calidad y creatividad.

Cada grado de esta Colección ha sido cuidadosamente concebido, considerando la edad promedio del estudiante, la cantidad y complejidad del contenido temático, la inclusión de una abundante y colorida galería de ilustraciones y recursos gráficos que enriquecen la experiencia del estudiante.

La Colección está conformada por seis (6) libros, la que a su vez está dividida en dos (2) ciclos:

- **Primer ciclo:** Primero, segundo y tercer grado
- **Segundo ciclo:** Cuarto, quinto y sexto grado

Cada libro de texto va acompañado de su respectiva *Guía didáctica para el docente*, con el propósito de apoyar su trabajo pedagógico en muchas dimensiones: explicando los apartados del texto, brindando información sobre los contenidos, dirigiendo consultas en la red (Internet), apoyando la planificación de las clases y presentando lecciones con enfoque constructivista.

El Departamento Editorial de esta casa editora ya está trabajando en la edición de los tres últimos grados para completar la Colección.

Especificaciones técnicas

| | | | |
|------------------------|--|--------------------------|--|
| Formato: | 8½" x 11" (21.6 cm x 27.9 cm) | ISBN: | Ciencias Sociales 4: 99926-25-64-4 Ciencias Sociales 5: 99926-25-66-8 Ciencias Sociales 6: 99926-25-67-5 |
| Páginas: | 216, 216, 216 (4 ^{to} , 5 ^{to} , 6 ^{to} grado respectivamente) | Registro de Obra: | Certificado de Registro N.º 199, Tomo n.º 4, Folio n.º 50, extendido por la Oficina Administrativa de Derechos de Autor y Derechos Conexos. Instituto de la Propiedad. |
| Portada: | Impresa en cuatricromía (<i>full color</i>) sobre cartoncillo SBS calibre 14. Protegida con barniz UV. | Código: | Ciencias Sociales 4: CTERRA-04 Ciencias Sociales 5: CTERRA-05 Ciencias Sociales 6: CTERRA-06 |
| Interiores: | Impresos en cuatricromía sobre papel bond de 75 g. | | |
| Encuadernación: | Rústica | | |

Trazos y Rizos®

Es una valiosa y entretenida herramienta para que los niños y niñas se inicien en el proceso de lectoescritura, ya que esta etapa es fundamental para desarrollar el proceso de la enseñanza de letras, palabras, oraciones, frases, párrafos y, finalmente, la redacción correcta de pequeñas, pero significativas historias en el maravilloso mundo de la literatura.

La estructura del libro está conforme a las exigencias del DCNEB (Diseño Curricular Nacional para la Educación Básica) utilizando el método de palabras normales con actividades lúdicas y constructivistas, enfocándose, también en la educación especial.



Características de esta edición:

- Elaborada por una profesional especializada en la lectoescritura y Educación Inclusiva.
- Contiene 108 páginas estructuradas en cuatro ciclos silábicos en orden de complejidad.
- El niño o niña trabaja simultáneamente el aprendizaje de la escritura y la lectura.
- Cada lección se cierra con una aplicación de lo aprendido.
- Incluye cuatro (4) hojas desprendibles de pruebas de avances en la lectoescritura para facilitar la evaluación.

Especificaciones técnicas

| | | | |
|--------------------|--|--------------------------|--|
| Formato: | 6½" x 8½" (16.5 cm x 21.6 cm) | Encuadernación: | Rústica |
| Páginas: | 192 | ISBN: | 978-99926-25-80-4 |
| Portada: | Impresa en cuatricromía (<i>full color</i>) por una cara sobre cartoncillo blanco-blanco de 280 gramos. Protegida con barniz acrílico. | Registro de obra: | Certificado otorgado por la Oficina Administrativa del Derecho de Autor y Derechos Conexos, según Resolución n.º 1195/2013, bajo el n.º 1710, Tomo n.º 9, Folio n.º 922. |
| Interiores: | Impresos en cuatricromía (<i>full color</i>) sobre papel bond de 75 gramos. | Código: | CPETR-001 |

DIVISIÓN DE SERVICIOS EDITORIALES



División de Servicios Editoriales

Ediciones Ramsés S. de R. L., es una empresa editora hondureña con más de veinticinco años de experiencia profesional en la edición, publicación y comercialización de productos educativos y promocionales de excelente calidad.

Durante este tiempo hemos desarrollado exitosamente una amplia gama de productos y servicios editoriales, llevados a cabo mediante novedosos y cuidadosos procesos de producción editorial y de estrategias de mercadeo para llegar a nuestro mercado meta.

Todo este conocimiento y experiencia adquirido a través de muchos años lo ponemos a disposición de nuestros clientes y usuarios para atender de manera personalizada, responsable, conveniente y atractiva sus necesidades en los siguiente aspectos:

- Edición de libros impresos y digitales, informes, memorias institucionales, manuales de políticas y procedimientos;
- Edición e impresión de láminas murales temáticas (anatomía, fauna, sistema solar, las estaciones, otros) en varios tamaños y diferentes materiales y acabados;
- Edición de mapas murales geográficos (continentales, de países, urbanos, departamentales, municipales), temáticos, de rutas y territorios de ventas y, de cualquier otra naturaleza. Usted decide el tamaño, los materiales y los acabados de acuerdo a sus necesidades y presupuesto.

Llámenos o visítenos ahora mismo!

AGENDAS EJECUTIVAS R • A • M • S • É • S

Las agendas más exclusivas en Honduras



Especificaciones técnicas:

- **Idioma:** Español-Inglés
- **Tamaños:** Ejecutiva (21.8 cm x 15.6 cm)
Presidente (24.8 cm x 17.4 cm)
- **Papel:** Crema inglés de 60 gramos
- **Cubierta:** Fina imitación de cuero
- **Colores:**



Café/Miel



Verde/Miel



Gris/Gris



Vino inglés



Azul/Azul



Grabado de clisé en bajorrelieve. Incorporamos el logotipo de su organización con equipo especializado y técnicos con amplia experiencia.

Personalización. Grabamos con tecnología láser el nombre de sus clientes, proveedores o miembros de su equipo de trabajo.

Inserción de publicidad impresa. Brindamos el servicio de diseño gráfico y edición de publicidad, garantizando un impacto sobre su inversión publicitaria.

ALIANZAS ESTRATÉGICAS EDITORIALES




Vicens Vives

Desde el año 2003, Ediciones Ramsés es el distribuidor exclusivo en Honduras de la prestigiosa editorial española Vicens Vives. Esta empresa catalana cuenta con más de 50 años de experiencia en la edición y comercialización de productos educativos, teniendo una amplia presencia de mercado en España y Latinoamérica.

El establecimiento de una interesante alianza estratégica entre ambas empresas ha permitido el desarrollo conjunto de productos editoriales que se comercializan exitosamente en Honduras.

Como parte de la Alianza Estratégica, Ediciones Ramsés otorga precios y promociones especiales a centros educativos al hacer sus precompras de temporada. Nuestra política de distribución establece otorgar los mismos precios de lista de Vicens Vives, los que pueden ser consultados en su sitio web (www.vicensvives.es).



SCHOLASTIC

Esta editorial ofrece a sus lectores y usuarios una amplia gama de productos impresos y digitales en lengua inglesa y española, los que pueden ser adquiridos a través de Ediciones Ramsés.



También somos distribuidores autorizados de la editorial ecuatoriana Radmandí, quien lleva más de 20 años publicando y comercializando textos escolares y literarios basados en un diseño psicopedagógico y metodológico con el propósito de contribuir al incremento progresivo de la calidad educativa.

Los productos educativos de estas casas editoras son complementarios a los publicados por Ediciones Ramsés, por lo que garantizamos su calidad, confiabilidad y el cumplimiento de los requisitos de las autoridades educativas de sus países sede.

Visite nuestras oficinas para que aprecie la calidad y variedad de los productos de estas casas editoras. También puede llamarnos para que uno de nuestros Ejecutivos de Promoción lo visite y le brinde más información o le haga una presentación.



Material Educativo de Excelente Calidad

www.edicionesramsés.hn